

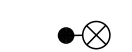




- MERKINTÖJEN SELITYKSET:**
-  SUUNNITeltu AJORATA (ASFALTTI)
  -  SUUNNITeltu KEVYEN LIIKENTEEN VÄYLÄ (ASFALTTI)
  -  VIHERALUE
  -  SUUNNITeltu HULEVESIVEMÄRI
  -  SUUNNITeltu JÄTEVESIVEMÄRI
  -  SUUNNITeltu VESIJOHTO
  -  SUUNNITeltu VALAISINPYLVÄS
  -  SUUNNITeltu JAKOKAAPPI
  -  SUUNNITeltu UPOTETTAVA REUNATUKI
  -  SUUNNITeltu LIIMATTAVA VIISTETTY REUNATUKI
  -  ISTUTETTAVA PUU (KARTIOTAMMI)
  -  SUUNNITeltu KEVYEN LIIKENTEEN KAIDE
  -  SUUNNITeltu RUMPUPUTKI
  -  AVO-OJA/HULEVESIREITTI

MITTAKAAVA 1: 500



Koordinaattijärjestelmä GK23	Kokoitusjärjestelmä NZ2000	MITTAKAAVA
KOHTEEN NIMI JA OSIOITE <b>NAANTALIN KAUPUNKI</b> PERHETALON ASEMAKAAVA-ALUE KATUSUUNNITELMA, Vaihe 2	PIIRUSTUKSEN SISÄLTÖ Asemapiirustus - Taivaankansi - Luode	1:500
	SUUNNITTELIJA TARKASTAJA PIIRUSTAJA 31.01.2023	TIEDOSTO SUUNNITTELIJA TYÖNÖR PIIRUSTAJA MUUTOS TKA 23703456 102