




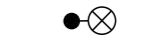






- MERKINTÖJEN SELITYKSET:
-  SUUNNITELTU AJORATA (ASFALTTI)
 -  SUUNNITELTU KEVYEN LIIKENTEEN VÄYLÄ (ASFALTTI)
 -  VIHERALUE
 -  SUUNNITELTU BETONIKIVEYS
 -  SUUNNITELTU HULEVESIVIAMÄRI
 -  SUUNNITELTU JÄTEVESIVIAMÄRI
 -  SUUNNITELTU VESIJOHTO
 -  SUUNNITELTU VALAISINPYLVÄS
 -  SUUNNITELTU UPOTETTAVA REUNATUKI
 -  SUUNNITELTU LIIMATTAVA VIISTETTY REUNATUKI
 -  ISTUTETTAVA PUU (KARTIOTAMMI)
 -  SUUNNITELTU JAKOKAAPPI

MITTAKAAVA 1: 500



Koordinaattijärjestelmä GK23	Korttelijärjestelmä N2000	MITTAKAAVA		
KOHTIEN NIMI JA OSOITE NAANTALIN KAUPUNKI PERHETALON ASEMAKAAVA-ALUE KATUSUUNNITELMA, Vaihe 2	PIIRUSTUKSEN SISÄLTÖ Asemapiirustus - Pyrstötähti - Tähdenlento	MITTAKAAVA 1:500		
 Sweco Finland Oy Lemminkäsenkatu 34, 20520 TURKU * 0207 393 000	SUUNNITELMA TARK. Fijbra HYV. Fijbra	TIEDOSTO		
	26.08.2022	SUUNNITELMA TKA	TYÖ N:O 23703456	PIIR N:O 103