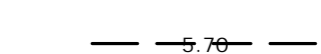







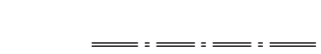




MERKINTÖJEN SELITYKSET:

-  Suunnitellun pinnan korkeuskäyrä
-  Nykyisen pinnan korkeuskäyrä
-  Säilytettävä puu
-  Uusi hulevesikaivo ritiläkannella
-  Nykyinen hulevesikaivo ritiläkannella
-  Asfaltin reuna
-  Murskepintaisen alueen reuna
-  Upotettava graniittireunatuki näkymä 2 cm
-  Upotettava graniittireunatuki näkymä 10 cm
-  Liimattava betonireunatuki näkymä 8 cm
-  Suunniteltu painanne, virtaussuunta ja pohjan korkeus

MUUTOS TAI TÄYDENNYS PAIVAYS NIMI LUKUM. TUNNUS

NAANTALIN KAUPUNKI
YMPÄRISTÖVIRASTO
YHDYSKUNTATEKNIikka

NIMI JA TÄRKENNE
Noviisinkatu - Abbedissankatu
Pysäköintialue
Naantali

AIHE JA LAJI
Tasaus ja pintakuivatus

MAASTOT: Naantali	SUUNN. JuHe	PIIRT. JuHe	TARKAST.	GEOTEKN.TARKAST.	MITTAAKAAVA 1:200
PAIVAYS 13.10.2020					PIIR.NRO

RAMBOLL LINNANKATU 3 a B
20100 TURKU
PUH 020 755 6940

151005389.2

