



Rakennusinventoinnit

Röölänrannan asemakaava-alueella sijaitsevat rakennukset

Lähde: Museon informaatioportaali /  
Turun museokeskus, Varsinais-Suomen alueellinen vastuumuseo



**Osoite** Rööläntie 394

**Postinumero**

**Rakennukset ja rakennelmat**

1 Mylly



## Historia ja ympäristö

### Historialliset tilatyypit

Palstatila

### Asutushistoria

Röölän saha ja mylly on perustettu 1911. Vuonna 1919 Röölän saha ja mylly työllisti kuusi työntekijää ja höyrykoneen teho oli 45 hevosvoimaa. Tiilinen viisikerroksinen myllyrakennus valmistui 1938. Myllyn toiminta päättyi 1970-luvun lopulla myllärin jäädessä eläkkeelle. 1960-luvulla myllyrakennuksen itä- ja eteläpuolelle rakennettiin lautainen satulakattoinen varastorakennus. Myllyn tiloissa toimii v. 2010 avattu Silliperinnekeskus Dikseli sekä v. 2016 avattu Myllymuseo.

Mylly on osa Röölan "teollisuusaluetta", joka on lohkottu useisiin pieniin tontteihin, joilla on useita eri omistajia. Myllyä vastapäätä on kolmikerroksinen, alunperin sahan höyläämörakennuksi rakennettu betonitiilirakennus, jossa toimi Bauckmanin sillinjalostuslaitos. Aikasemmin siinä toimi Rymättylä OY:n sillinjalostuslaitos ja sittemmin Valion omistaman Kalayhtymän silakankäsittelylaitos. Myllystä lounaaseen sijaitsee tiilinen kolmikerroksinen rakennus, jossa sijaitsi Rymättylän Osuuspankin Röölän konttori vuodesta 1961 ja Sinipirkon T-kauppa ja kahvila. Aikasemmin rakennuksessa toimi Turun Osuuskaupan Röölän myymälä ja vähän aikaa myöskin Rymättylän-Merimaskun Säästöpankin Röölän konttori. Vanha betonitiilinen varastorakennus on kunnostettu ravintolaksi. Koko Röölanrannan teollisuusmiljöö näkyy kuvassa 26 A, jossa vasemmalla vanha varasto, kauppa- ja pankkirakennus, sillinjalostuslaitos ja mylly. Kaupan takaa hämöttää Rautavuoren katto.

### Lähiympäristö

Sijaitsee Röölanrannassa.

### Kulttuurihistorialliset arvot

Historiallisesti arvokas

Rakennushistoriallisesti arvokas

Ympäristöllisesti arvokas

### Arvoluokka

Paikallinen

### Perustelut

Röölän saha- ja mylly. Rautavuoren palstatila erotettiin Meritalosta 1915, Höyläämön sija tästä 1953. Tontilla viisikerroksinen sementtitiilinen myllyrakennus vuodelta 1938, kyljessä matala lautainen varastorakennus 1960-l. Toiminta päättyi 1981.

### Muut tiedot

#### Lähteet

Matinelli Eeva, Lohko- ja palstatilat. Käsikirjoitus Rymättylän historian II osaa varten. Suomenmaa. Maantieteellis-taloudellinen ja historiallinen tietokirja. Turun ja Porin lääni. Toim J.E. Rosberg, Kustavi Grotenfelt ja Kaarlo Hildén. Helsinki 1921. Rymättylän Osuuspankki 50 vuotta 1923-1973./

-Rymättylän kulttuurimaisema ja rakennuskanta. Varsinais-Suomen rakennuskulttuuri 7.  
-Rymättylän historia I  
-Rymättylän historia II  
-Vanha kartta-aineisto: digi.narc.fi  
-Vanhat inventoinnit/MIP  
-www.maanmittauslaitos.fi; Vanhat painetut kartat -www.röölä.fi  
-Naantalin kaupungin arkistot  
-Rymättylän maarekisterikirjat, Varsinais-Suomen Maanmittauslaitoksen arkisto.  
-Rymättylän kunnan kiinteistörekisteri.

Alkuperäinen inventointi Kimmo Ketonen/19.11. 1990

Kohde	529-540-0001-0103	Höyläämö (Röölän mylly), Silliperinnekeskus Dikseli ja Myllymuseo
<b>Yhteenveto</b>	Röölän saha- ja mylly. Rautavuoren palstatila erotettiin Meritalosta 1915, Höyläämön sijasta 1953. Tontilla viisikerroksinen sementtitiilinen myllyrakennus vuodelta 1938, kyljessä matala lautainen varastorakennus 1960-l. Toiminta päättyi 1981.	
<b>Inventoinnit</b>	Tietojen yhdistäminen	
	Alex Vidqvist	
	Manner-Naantalin osayleiskaava-alueen inventointi	03.07.2017
	Mia Puotunen	
	Paikallismuseot	27.07.2018
	Ninna Pulli	



Höyläämö (Röölän mylly)

Puotunen Mia

22.05.2017

Kohde 529-540-0001-0103

## Rakennus 1

**Rakennustunnus** 1007927888

**Postinumero**

**Osoitteet**

**Rakennustyyppi** Mylly

**Rakennustyyppin kuvaus** Mylly

**Rakennusvuosi** 1938

**Alkuperäinen käyttö** Tuotanto

**Nykykäyttö** Kulttuuripalvelu

**Kerroslukumäärä** 5

**Perustus** Betoni - valettu

**Runko** Betonitiili, Tiili

**Vuoraus** Sileä rappaus

**Ulkoväri** Keltainen

**Katto** Pulpetti

**Kate** Pelti - muu

**Kunto** Hyvä

**Rakennushistoria** Mylly rakennettiin vanhemman myllyn viereen v. 1936 tai 1938. Vanhempi 1910-luvulla valmistunut puinen myllyrakennus näkyy vielä 1950-luvun valokuvassa uuden myllyn ja sahan välissä. Myllyn itäpuolella sijaitsee puurunkoinen höyläämö. 1960-luvulla myllyn yhteyteen on rakennettu matala varastorakennus. Tiloissa toimii tällä hetkellä silliperinнемuseo Dikseli sekä Mylly-museo.

**Erytyspiirteet** Myllyn koneisto on jäljellä ja se on toimintakunnossa.

**Kulttuurihistorialliset arvot** Kaupunkikuvallisesti tai maisemallisesti arvokas

Taloushistoriallisesti arvokas

**Arvoluokka** Paikallinen


**Perustelut** Ajalleen tyypillinen myllyrakennus, jonka ulkoasu on säilynyt. Paikalla on ollut myllytoimintaa 1910-luvulta aina 1980-luvulle asti.



001

Mia Puotunen

22.05.2017



1 Mylly

Puotunen Mia

13.06.2017



001

Mia Puotunen

22.05.2017



001

Mia Puotunen

22.05.2017



**Osoite**

**Postinumero**

**Rakennukset ja rakennelmat**

1 Laituri

2 Laituri





Kohde 529-540-0873-0001 Röölän vesialue, laituri

## Historia ja ympäristö

Alueyydit Satama

Historialliset tilatyydit Yhteismaa

## Asutushistoria

Röölän ranta oli 1700-luvulla kylän yhteismaata, jossa oli vasikkahaka, laituri sekä kalastukseen ja maatalouteen liittyviä talousrakennuksia. Vanhin laituri sijaitsi nykyisen laiturin itäpuolella nykyisen vesillelaskupaikan tuntumassa ja papikalla oli vielä rakentgeita ja rakennuksia 1960-luvulla. Rannalta kylään johtava tie kulki nykyisen ravintolan ja kerrostalon välistä. Röölän ranta alkoi kehittyä satama- ja teollisuusalueeksi 1900-luvun alkupuolella, jolloin on todennäköisesti rakennettu laituri nykyisen paikalle. Laituria on myöhemmin peruskorjattu/rakennettu uudelleen.

## Kulttuurihistorialliset arvot

Inventoinnit Manner-Naantalinn osayleiskaava-alueen inventointi 13.06.2017  
Mia Puotunen



Röölän vesialue, laituri  
Puotunen Mia

13.06.2017



Röölän vesialue, laituri  
Puotunen Mia

13.06.2017

Kohde 529-540-0873-0001

Rakennus 1

Rakennustunnus

Postinumero

Osoitteet

Rakennustyyppi Laituri

Alkuperäinen käyttö Muu käyttö

Nykykäyttö Muu käyttö

Perustus Betonipilari

Runko Teräsbetoni

Kate Muu




1 Laituri  
Puotunen Mia

22.05.2017



1 Laituri  
Puotunen Mia

22.05.2017



1 Laituri  
Puotunen Mia

22.05.2017

Kohde 529-540-0873-0001

Rakennus 2

**Rakennustunnus**

**Postinumero**

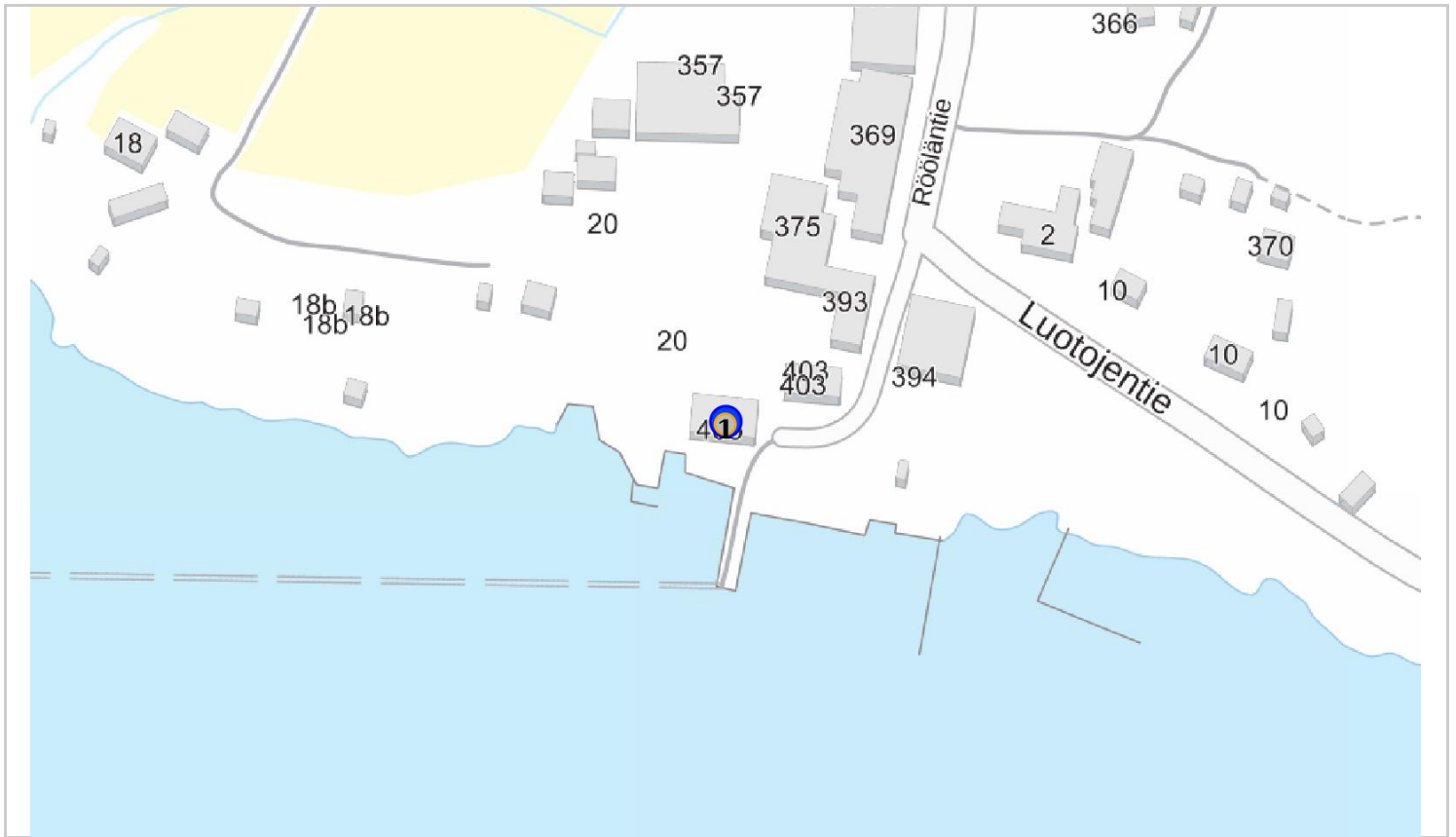
**Osoitteet**

**Rakennustyyppi** Laituri

**Rakennustyyppin kuvaus** 1700-luvun laiturin paikka

## Rakennusinventoinnit

Suunnittelualueen ulkopuolella sijaitsevat,  
miljööön kokonaiskuvan kannalta keskeiset rakennukset



Osoite

Postinumero

Rakennukset ja rakennelmat

1 Teollisuusrakennus, Tuotantorakennus



Kohde	529-540-0001-0046	Osuuskauppa I
<b>Historia ja ympäristö</b>		
<b>Aluetyypit</b>	Satama	
<b>Historialliset tilatyypit</b>	Muu/ei tietoa	
<b>Asutushistoria</b>	Röölän ranta on entistä laidun- ja hakamaata, jossa oli myös Röölän talojen yhteisranta rantahuoneineen (venevajoineen). Röölän ranta kehittyi satama- ja kauppapaikaksi 1900-luvun alussa. Nykyinen kiinteistö on muodostettu kuntajaon muutoksen yhteydessä 2009, mutta se on alunperin Meritalon maita ja myöhemmin Rautavuoren palstatilasta lohkottu. Rakennus on ollut Osuuskaupan ja sillitehtaan varastona sekä linja-autojen tallipaikkana ja sepän pajana. Rakennus on muutettu ravintolakäyttöön 1990-luvulla.	
<b>Lähiympäristö</b>	Raviontola sijaitsee Röölän avoimen satama-alueen länsilaidalla rinteiden aivan rannan ja vanhan laiturin tuntumassa. Rakennuksen pohjoispuolella on metsäinen rinne, missä on sijainnut Rautavuoren asuinrakennus. Alueen muu rakennuskanta sijaitsee sen koillispuolella. Satama-alue on kauttaaltaan asfaltoitu.	
<b>Pihapiiri</b>	Meren puolella on iso terassialue.	
<b>Kulttuurihistorialliset arvot</b>	Historiallisesti arvokas Rakennushistoriallisesti arvokas Ympäristöllisesti arvokas	
<b>Arvoluokka</b>	Paikallinen	
<b>Perustelut</b>	Osuuskaupan myymälä ja varasto vuodelta 1939. Rakennuksessa on toiminut myös autokorjaamo, varikko ja paja. Kevytrakenteinen terassi peittää muutoin alkuperäisen ulkoasun.	
<b>Muut tiedot</b>		
<b>Lähteet</b>	-Rymättylän kulttuurimaisema ja rakennuskanta. Varsinais-Suomen rakennuskulttuuri 7. -Rymättylän historia I -Rymättylän historia II -Vanha kartta-aineisto: digi.narc.fi -Vanhat inventoinnit/MIP -www.maanmittauslaitos.fi; Vanhat painetut kartat -www.röölä.fi	
<b>Inventoinnit</b>	Manner-Naantalinnon osayleiskaava-alueen inventointi Mia Puotunen	03.07.2017



Osuuskauppa I  
Puotunen Mia

22.05.2017



Osuuskauppa I  
Puotunen Mia

22.05.2017



Osuuskauppa I  
Puotunen Mia

22.05.2017



Osuuskauppa I  
Puotunen Mia

22.05.2017

Kohde 529-540-0001-0046

## Rakennus 1

**Rakennustunnus** 1007927523

**Postinumero**

**Osoitteet**

**Rakennustyyppi** Tuotantorakennus, Teollisuusrakennus

**Rakennustyyppin kuvaus** Teollisuus- ja tuotantorakennus

**Rakennusvuosi** 1949

**Muutosvuodet** 1990  
1990-luku

**Alkuperäinen käyttö** Tieto puuttuu

**Nykykäyttö** Matkailu, majoitus ja ravitsemus

**Kerroslukumäärä** 2

**Asuin- ja liikehuoneistoja** 1

**Perustus** Betoni - valettu

**Runko** Betonitiili, Tiili

**Vuoraus** Sileä rappaus

**Ulkoväri** Valkoinen

**Katto** Satula

**Kate** Tiili - keraaminen, Tiili

**Kunto** Hyvä

### Rakennushistoria

Rakennus on valmistunut 1940-luvun lopulla. Rakennuksen alakerrassa on autotalli- ja korjaamo sekä sepän paja. Yläkerrassa oli myymälä varastoineen sekä postikonttori. Rakennus on muutettu ravintolakäyttöön 1992.



001

Mia Puotunen

22.05.2017



001

Mia Puotunen

22.05.2017

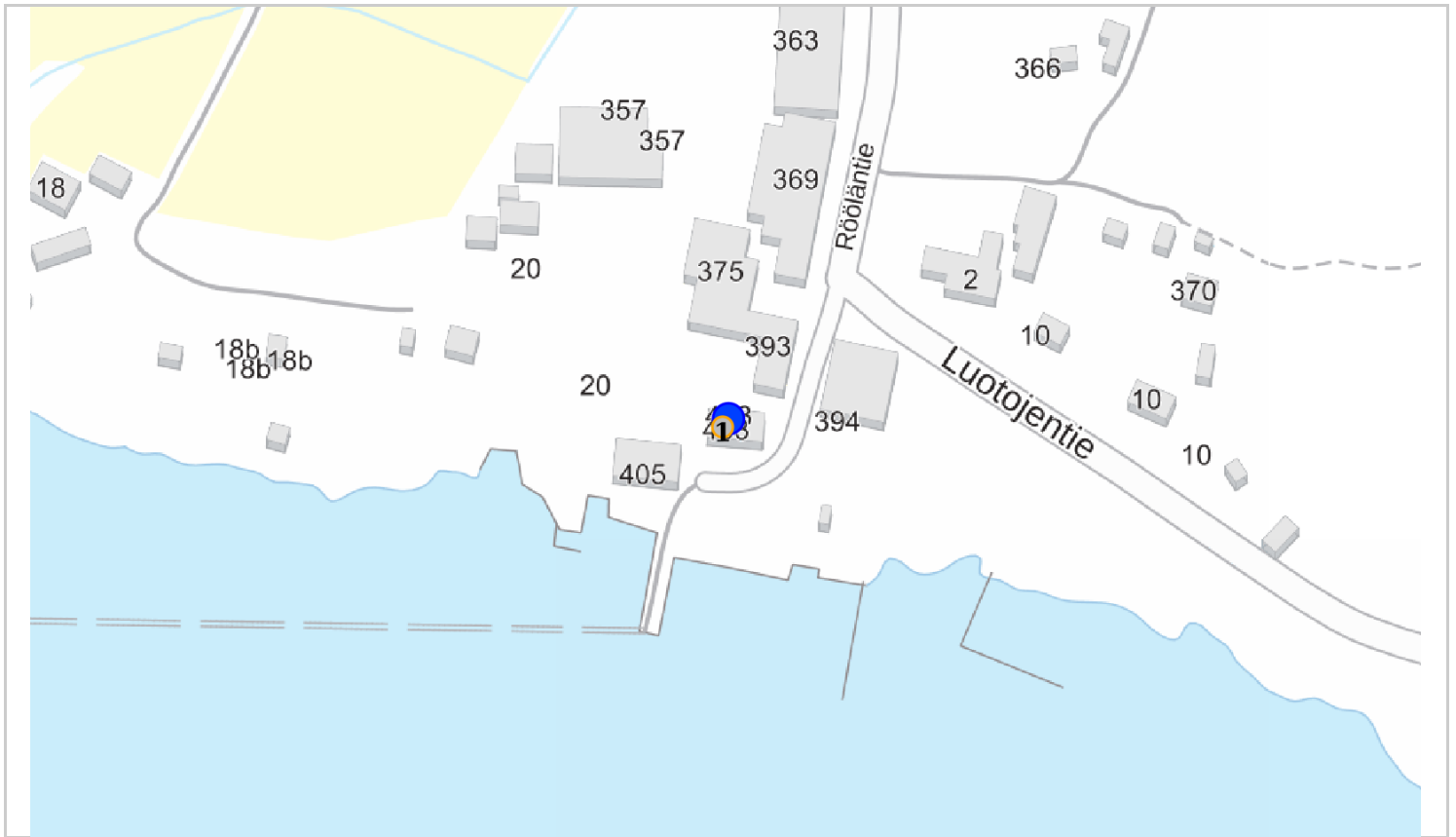




001

Mia Puotunen

22.05.2017



**Osoite** Rööläntie 403

**Postinumero** 21150

**Rakennukset ja rakennelmat**

1 Kerrostalo



## Historia ja ympäristö

### Aluetyypit

Satama

### Historialliset tilatyypit

Osatalo, tila, Lohkotila

### Asutushistoria

Toivo Saarni on perustanut vuonna 1940 sekatavarakaupan, jonka Turun Osuuskauppa osti vuonna 1956. Tontti on lohkottu Höyläämön tontista vuonna 1953. Höyläämö on erotettu vuonna 1953 Rautavuoren palstatilasta, joka on lohkottu Meritalosta vuonna 1915.

### Lähiympäristö

Kiinteistö sijaitsee Röölään vene- ja lauttasataman tuntumassa. Etelässä on meri, ranta-laituri ja bensinin kylmäjakeluasema, pohjoisessa kalanjalostustehdas, lounaassa ravintola ja idässä entinen mylly.

### Pihapiiri

Piha on asfaltoitu talon ympärillä, lännessä on metsäinen mäki. Tontilla on vain yksi rakennus, joka sekkin on osin tontilla 1:22. Piha on loivasti pohjoiseen nousevass rinteessä.

### Kulttuurihistorialliset arvot

Historiallisesti arvokas  
Ympäristöllisesti arvokas

### Arvoluokka

Paikallinen

### Perustelut

Vuonna 1946 rakennettu Osuuskaupan kolmikerroksinen rakennus, jonka alakerassa on kauppa ja baari ja yläkerroksissa asuntoja. Rakennus on uusittu täysin 1970-80-luvuilla Lohkottu Höyläämön tontista vuonna 1953.

### Muut tiedot

### Lähteet

-Rymättylän kulttuurimaisema ja rakennuskanta. Varsinais-Suomen rakennuskulttuuri 7.  
-Rymättylän historia I  
-Rymättylän historia II  
-Vanha kartta-aineisto: digi.narc.fi  
-Vanhat inventoinnit/MIP  
-www.maanmittauslaitos.fi; Vanhat painetut kartat -www.röölä.fi  
-Naantalin kaupungin arkistot  
-Rymättylän maarekisterikirjat, Varsinais-Suomen Maanmittauslaitoksen arkisto.  
-Rymättylän kunnan kiinteistörekisteri.

### Yhteenveto

Vuonna 1946 rakennettu Osuuskaupan kolmikerroksinen rakennus, jonka alakerassa on kauppa ja baari ja yläkerroksissa asuntoja. Rakennus on uusittu täysin 1970-80-luvuilla Lohkottu Höyläämön tontista vuonna 1953.

### Inventoinnit

Tietojen yhdistäminen

Alex Vidqvist

Rymättylän rakennetun ympäristön täydennysinventoi 02.08.2005

Jaakko Liuke

Manner-Naantalin osayleiskaava-alueen inventointi 03.07.2017

Mia Puotunen



Osuuskauppa  
Puotunen Mia

22.05.2017



Osuuskauppa  
Puotunen Mia

22.05.2017

Kohde 529-540-0001-0022

## Rakennus 1

### Rakennustunnus

### Postinumero

### Osoitteet

**Rakennustyyppi** Kerrostalo

**Rakennustyyppin kuvaus** Kerrostalo

**Rakennusvuosi** 1946

**Muutosvuodet** 1970  
1970-80-luvut

**Alkuperäinen käyttö** Liiketoiminta

**Nykykäyttö** Asuminen

**Kerroslukumäärä** 3

**Perustus** Betoni - valettu

**Runko** Betonitiili, Tiili

**Vuoraus** Pelti

**Ulkoväri** Keltainen, tummanruskeat listat

**Katto** Satula

**Kate** Pelti - profiloitu, Pelti

**Kunto** Hyvä

**Rakennushistoria** Rakennus on valmistunut 1940-luvulla ja se on peruskorjattu 1970-80-luvuilla. Talon ulkoasu on täysin uusittu 1970-80-luvuilla, mm. vuoraus ja ikkunat on uusittu. Kolmikerroksisen rakennuksen alakerrassa on toiminut pankki, kauppa ja baari. Yläkerroksissa asuntoja.

**Erityispiirteet** Talo sijaitsee rinteessä. Sisäpihalla pohjoissivun keskellä on betonirunkoinen silta ylimpään kerrokseen. Sillan leveät kaidepylväät on muurattu tiilistä ja väleissä on rautakaiteet. Yläkerran sisäänkäynti on kehystetty ulosvedoilla ja katoksella. Rakennuksen toisen kerroksen länsipäädyn matalan jatko-osan päällä on terassi. Molemmissa päädyissä on parvekkeet.



001

Mia Puotunen

22.05.2017

Museon Informaatioportaali

18.05.2022



001

Mia Puotunen

22.05.2017



# Kohde

529-540-0001-0102

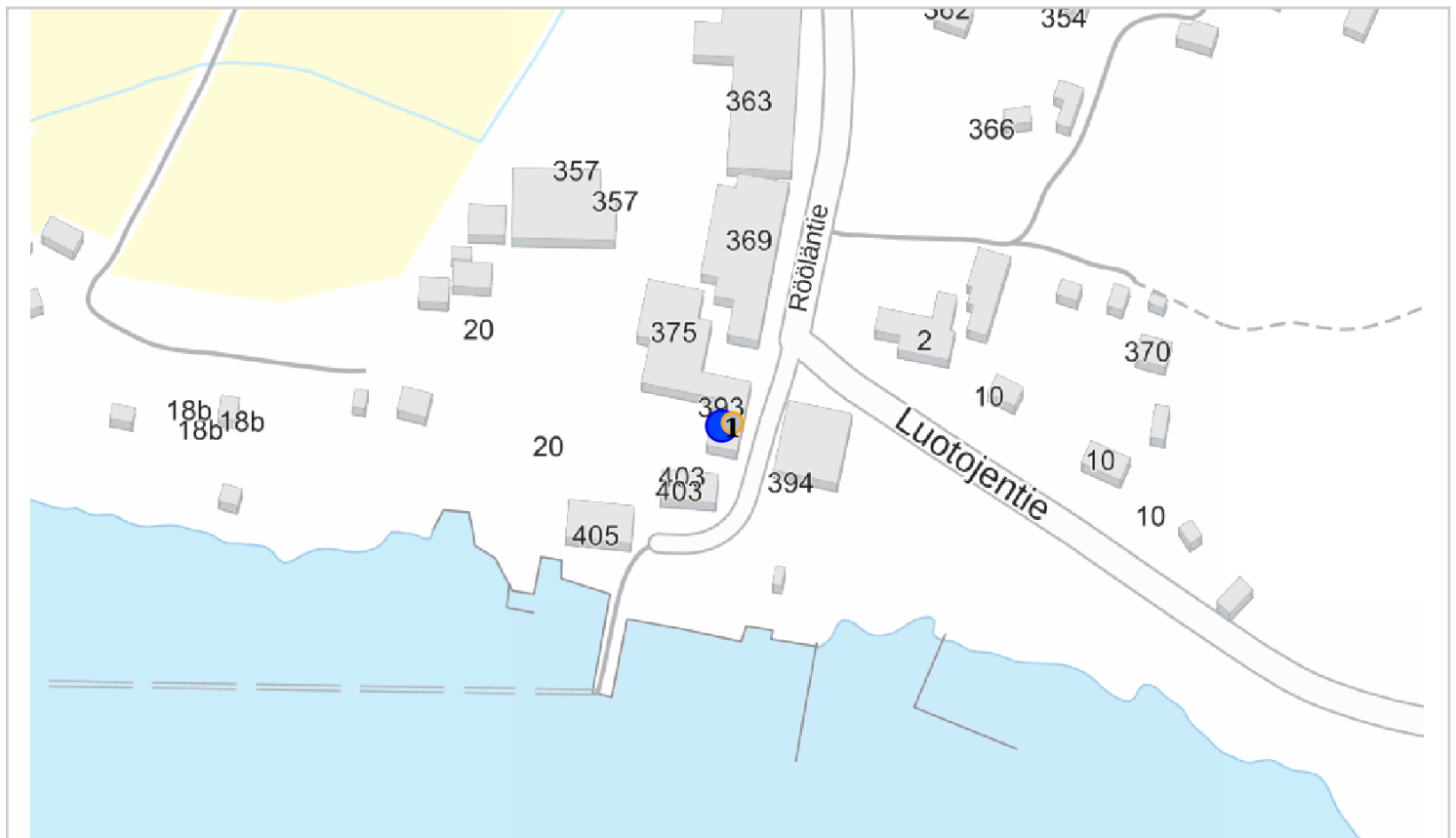
Boy



TURUN MUSEOKESKUS  
Varsinais-Suomen  
alueellinen vastuumuseo

Naantali

Röölä



Osoite

Rakennukset ja rakennelmat

Postinumero

1 Teollisuusrakennus, Tuotantorakennus



Kohde	529-540-0001-0102	Boy
Historia ja ympäristö		
Aluetyypit	Satama	
Historialliset tilatyytit	Osatalo, tila,Lohkotila	
Asutushistoria	Rakennus on viimeksi toiminut Boyfood Oy:n sillinjalostustehtaan tiloina. Tätä ennen siinä toimi Rymättylän säilyke Oy, joka oli aloittanut toimintansa v. 1949. Vuodesta 1965 lähtien Rymättylän Säilyke Oy oli ainoa suomalainen sillinpyyntiyhtiö. Sillin jalostus Röölässä loppui v. 2014. Sillitehtaan tyhjilleen jääneissä tiloissa alkoi v. 2016 kuohuviinin valmistus.	
Lähiympäristö	Rakennus sijaitsee Rööllän satama-alueella.	
Kulttuurihistorialliset arvot	Historiallisesti arvokas Ympäristöllisesti arvokas	
Arvoluokka	Paikallinen	
Perustelut	Rakennus on valmistunut v. 1945 sillitehtaan toimitiloiksi. Julkisivua on ollut rapattu, mutta se on vuorattu myöhemmin pelillä. Myös ikkunat on uusittu alumiinirunkoisiksi.	
Inventoinnit	Manner-Naantalinn osayleiskaava-alueen inventointi Mia Puotunen	24.05.2017



Boy  
Puotunen Mia

22.05.2017



Boy  
Puotunen Mia

22.05.2017





Boy

Puotunen Mia

22.05.2017

Kohde 529-540-0001-0102

## Rakennus 1

Rakennustunnus	1007927866
Postinumero	
Osoitteet	
Rakennustyyppi	Tuotantorakennus, Teollisuusrakennus
Rakennustyyppin kuvaus	Teollisuus- ja tuotantorakennus
Rakennusvuosi	1945
Muutosvuodet	1970 1970-luku
Alkuperäinen käyttö	Tuotanto
Nykykäyttö	Tieto puuttuu
Kerroslukumäärä	3
Perustus	Betoni - valettu
Runko	Betonitiili, Tiili
Vuoraus	Pelti
Ulkoväri	Keltainen
Katto	Satula
Kate	Pelti - saumattu, Pelti
Kunto	Hyvä
Rakennushistoria	Rakennus on valmistunut v. 1945. Julkisivua on ollut rapattu, mutta se on vuorattu myöhemmin pelillä. Myös ikkunat on uusittu alumiinirunkoisiksi.
Erityispiirteet	Sisäpihan puolella kaksi-kerroksinen, tasakattoinen ja parvekkeellinen vinkkeli osa, minkä kautta on sisäänkäynti. Rakennuksen pohjoispäädystä länteen on matala pitkä siipiosa.



001

Mia Puotunen

22.05.2017



001

Mia Puotunen

22.05.2017



001

Mia Puotunen

22.05.2017



001

Mia Puotunen

22.05.2017

