










PYÖRÄPYSÄKOINTI 21 KPL

NYKYINEN PUUSTO SÄILYTETÄÄN. ALUEELLE TEHDÄÄN TÄYDENNYSISTUTUKSIA.

MERKINTÖJEN SELITYKSET:

-  UUSI JALANKULKU- JA PYÖRÄILYVÄYLÄ, KIVITUHKA
-  OJIEN LUISKAVERHOUS, NIITTY
-  SÄILYTETTÄVÄ METSÄ, JOHON TEHDÄÄN TÄYDENNYSISTUTUKSIA
-  SUUNNITELTU HULEVESIVIAMÄRI
-  NYKYINEN HULEVESIVIAMÄRI
-  SUUNNITELTU AVO-OJA / OJAPAINANNE JA VIRTAUSSUUNTA
-  M400 SUUNNITELTU RUMPU
-  M400 AIKAIEMMIN SUUNNITELTU RUMPU
-  13.83 SUUNNITELTU JALANKULKU- JA PYÖRÄILYVÄYLÄN KORKEUS
-  13.90 MITATTU MAANPINNAN KORKEUS
-  PYÖRÄTELINE
-  SUUNNITELTU VALAISINPYLVÄS

Koordinaattijärjestelmä GK23		Korkeusjärjestelmä N2000	
KOHTEEN NIMI JA OSOITE NAANTALIN KAUPUNKI Perhetalon asemakaava-alue 2B		PIIRUSTUKSEN SISÄLTÖ Asemapiirustus Jalankulku- ja pyöräilyväylä väliällä Täysikuu - Luonnonmaan koulu	
SUUNN. M. Katajamäki		MITTAKAAVA 1:500	
TARK. M. Söderholm		TIEDOSTO	
HYV. M. Hannuksela		SUUNN. ALA	TYÖ N:O
11.5.2026		TKA	25025245
		PIIR. N:O	MUUTOS
		K-01	

