
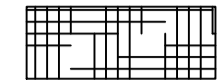
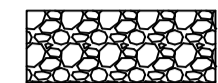
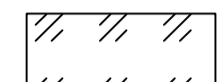




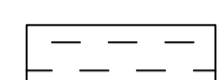
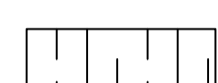



RANTA-ALUEEN PINTAMATERIAALIT:

-  SORA / KIVITUHKA, POLUT
-  RANTA-ARO / TYRNIT, KATAJAT
-  KIVEYS / OLESKELUPAIKKA
-  NURMI / TEKONURMI, LIIKUNTAKENTTÄ
-  PALOSIRKAKETO
-  LUONNONKIVIPENGER / RANTAKIVIKKO
-  LAITURILAUDOITUS
-  HIEKKA / PELIKENTTÄ
-  RANTAPUUTARHA / HEDELMÄPUITA, NURMIKKO
-  RANTANIITTY, HULEVESIALUE / POLUT, HEINÄT JA RANTAKASVIT
-  ASFALTTI / VENDA JA PAIKOITUS

LOUNATUULEN RANTA-ALUEEN YLEISSUUNNITELMA

Lounatuulen rantapuisto on kaikkia naantallilaisia varten rakennettu viihtyisä virkistysalue, jonka läpi kulkee Luonnonmaan yleinen ulkoireitti.

Lounatuulen asuntomessujen ja koko asuinalueen ideologian mukaisesti myös ranta-alueella korostuu saaristolaisuus, yhteisöllisyys, lapsiystävällisyys ja ekologisuus.

Alueen kasvillisuus, valaistus ja pintamateriaalit ovat laadukkaita ja helppoitaisia viihtyisyyttä alueelle tuuvia.

RANTA-ALUEEN JÄSENTELY / VYÖHYKKEET

RANTABULEVARDI:

- Ranta-alueenkautta kulkeva Luonnonmaan ulkoireitti jatkuu länteen Kultarannan golfkentän suuntaan ja itään kohti luonnonmaan perhetaloa ja asuinalueita
- Aurinkovoimalan paneelin tukirakenteena olevat katokset sijoittuvat nauhamaisesti rannan kulkureitille
- Katoksien perustuksissa käytetään hyväksi rantalaiturin paalu- ja perustuksia mahdollisuuksien mukaan
- Kiinteän rantalaiturin laiturikansi ulottuu katosten alle rantabulevardiksi ja tapahtuma-alueeksi
- Katosten alle kulkureitin varrelle voidaan sijoittaa kevyitä rakennuksia kuten verkkovaloja, kanoottisäilytysluoja, kesäkioskikahvila ja säilytysvalvoja esim. kalastusarvikkeille, apukärjille jne.
- Sora- tai kivituuhkapintaiset alueet toimivat siirtymäalueena kiinteän laiturikannen ja painuvin maa-alueiden välillä, kulkureitteen kohdalle rakennetaan siirtymärakenteita ylimääräisten taserojen välttämiseksi
- Rantabulevardi toimii aktiivisena toiminta-alueena laiturialueen ja rantapuistojen välissä, leveä bulevardi mahdollistaa esim. pienimuotoiset torimyynti- ym. tapahtumat

LAITURIT JA RANTA

- Kiinteä rantalaituri tehdään kahteen tasoon niin, että alempi taso toimii tilapäisenä kiinnityslaiturina. laituritasojen tasoero on noin 0,5m, muodostaa myös istuskelutason
- Kaksi ponttonilaituria, joissa aisapaikat yhteensä 68 veneelle, laiturien päässä levennetyt "piikki"-laiturit, levennykseen esim. kiinteät penkit (sekä turvatikkaat +pelastusvälineet)
- saunan edustalla kiinnityslaituri tilapäiseen kiinnitykseen ja vesibusilaituriksi
- kelluva matala laituritaso kanooteille, sup- ja surffilaudoille tms.
- viereinen ranta luiskataan kanoottien ym. vesille viemistä varten
- laiturialueen länsipäässä tilavaras saunarakennukselle (esim. vuokrattavat sauna ja kokoonmistilat)
- saunan vierellä laiturialueen ulkopuolella hiekkarantatyyppinen kahluuranta kaikkien käyttöön

OLESKELU-PUISTO

- Oleskelu-puistovyöhyke toimii puskurivyöhykkeenä rannan toimintojen ja liikunta-alueiden välissä
- Itäosa rakennetaan rantaniittymäiseksi puistoalueeksi kumpareineen ja polkuineen
- Keskellä alueen yhteinen grillipaikka, joka toimii myös matalan kynnyksen esitysten ja tapahtumien estradina
- Länsiosassa puutarhamainen puisto-osa, nurmikkentä ja perinteisiä hedelmäpuita

LIIKUNTA

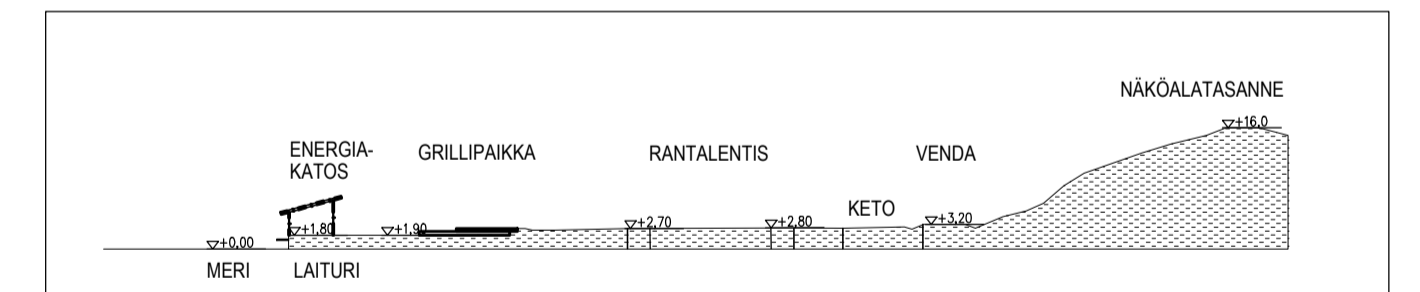
- Kaksi rantalentopallokenttää suoja-alueineen
- Monitoiminen liikuntakenttä, toimintaa puistojoogasta ulkosählyyn ja "höntsäfutikseen"
- Liikunta-alueen ja Vendan välissä ketoalue palosirkkojen laajentumisaueeksi

INFRAVYÖHYKE

- Saapuminen rantaan autolla ym. Vendan kautta, näkymä rantaan aukeaa lähestyttäessä vähitellen
- Ranta-alueen molemmissa päässä on paikoitusalueet rannan käyttäjille
- Huoltorakennus, johon sijoittuu tarvittava jätevesipumppaamo sekä aurinkovoimalan muuntamo, esteetön WC-tila, latauspiste sähköpyörille suojatussa katoksessa sekä info-piste alueen käyttäjille
- Paikoitusalueella myös lajitteluasema veneilijöille ja muille rannan käyttäjille
- Huoltorakennuksen ja rantapuiston välissä hulevesien viivytysallas tulva- ja sulamisvesille
- Ranta-alueen itäpäässä peltoalueella on aurinkovoimalan toinen alue, peltoalueelle sijoitettavien paneelien määrä voidaan säädellä tarpeen mukaan
- Hyvät kulkuyhteydet jalankulkijoille ja pyöräilijöille kaikkialle Lounatuulen alueelle sekä ulkoireittejä pitkin muualle Luonnonmaalle

LEIKKI-PUUHA

- Vendan yläpuolelle sijoittuu haastavin liikunta- ja leikkipaikka, rinnettä ylös johtavat kuntoportaat ja portaiden välitasolle sijoittuva kuntotasanne (venyttelypiste, vastalihalautaus ym.)
- Kuntoportaiden yläpäässä näköalatasanne istuskeluvälinein
- Mäen vierellä palosirkka-alueen pohjoispuolella viijelypalsta-alue omatoimipuutarhureille
- Entisen hedelmäpuutarhan alueella luonnonläheinen ekologinen leikkialue lapsille, vanhan kivijalan päälle rakennettavan katoksen aurinkopaneeleista saadaan energiaa kaamavenepuron veden kierrätykseen
- Leikkikentän alaosassa vesipiste leikkikentän ja viijelyalueen omatoimiviihelyä varten



RANTA-ALUEEN PROFIILIKUVA 1:1000

NAANTALIN ASUNTOMESSUT 2022

LOUNATUULEN RANTA-ALUEEN YLEISSUUNNITELMA

1:500

AD.CE SUUNNITTELU OY
Puutarhakatu 49, 20100 TURKU, adce@co1.inet.fi, 040 539 0625

ARKKITEHTITOIMISTO SABELSTRÖM ARKITEHTIKONTOR OY
Linnankatu 49 kon 3, 20100 TURKU, pia.sabelstrom@arksabel.fi, 040 596 7655

11.12.2019

