

NUNNALAHDEN UIMARANTA, YLEISSUUNNITELMA 1:500


KALUSTEET JA VARUSTEET



V1. NRO509-0601 Keikkaava vesikouru ja 2 loiskepöytää, liitetään vesijohtoon, Kompan



V2. NRO524-0801 Kaivinkone, Kompan



V3. 20050 Dino luranko ja historialliset kivet, Piresma Pöliireunus, Kompan



V4. NRO110-0901 Spinner tasapainovaläine, Kompan



V5. Q10624 Kaukputki + perustusjalka ja tolppa, Lappset



pe Puinen istuintaso muurin päällä

SUUNNITELMAN KUVAUS

Nunnalahden uimaranta on EU -ranta, joka sijaitsee keskeisellä paikalla Naantalin kaupungin keskustan välittömässä läheisyydessä. Uimaranta-aluetta reunustavat paikoin jyrkkäpiirteiset, hienot metsäiset mäet ja avokalliopaljastumat. Alueelle luo tunnistettavuutta maisemassa vaikuttava, keskiaikainen luostarikirkko, joka sijoittuu välittömästi uimarannan eteläpuolelle, laajalle niemimaiselle alueelle. Uimarannan alueesta osa sisältyy RKY -alueeseen, joka käsittää Naantalin kirkon ja Ailoistenniemen. Ympäristössä on myös muinaisjäännösalueita. Vanhan kirkon viereen on aikanaan perustettu Naantalin kaupunki.

Nunnalahden uimarannan synty pohjautuu vuoteen n. 1931, jolloin alueelle on päätetty perustaa merikylpylä uimahuoneineen. Rannasta muodostui hyvin suosittu. Ranta-alue on tarjonnut "viihdykettä ja toimintoja" kaupunkilaisille ja vierailijoille. Merivedessä virkistytymisen lisäksi mm. lentopalloalueen ja keinujen avulla mahdollistettiin aikanaan eri ikäryhmille soveltuva ranta-alue yhdessäolaa varten.

Yleissuunnitelma käsittää nykyisen uimaranta-alueen parantamistoimenpiteet, joiden osalta on huomioitu mm. valtakunnallisesti merkittävän rakennetun kulttuuriympäristön (RKY) luomat lähtökohdat sekä aiemmin laaditun asukaskyselyn tulokset ja toiveet uimaranta-alueen kehittämiseksi.

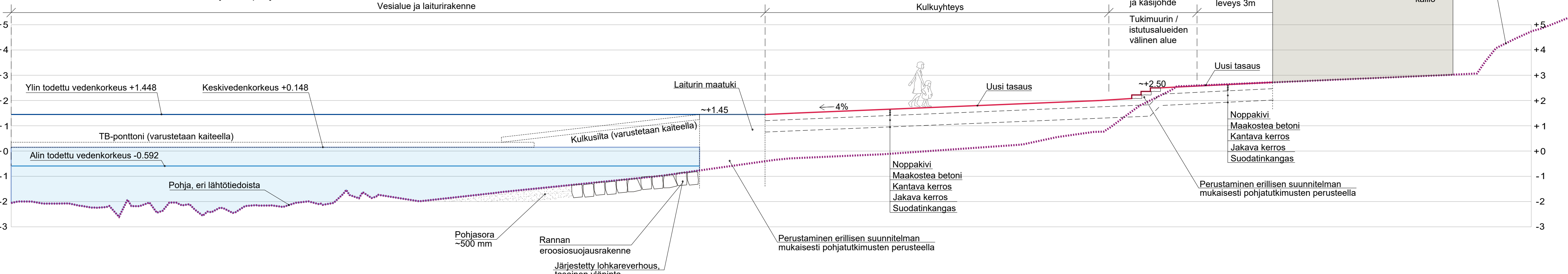
Uimarantaa laajennetaan pohjoisen suuntaan. Pohjoisosa on suunnattu enemmän sup -lautailijoille ja hyppytorniä hyödyntäville uimareille. Eteläosa rannasta on uinti- ja vesileikkiin suunnattu ranta. Suunnitelmassa on huomioitu talviuinti. Kohteen kulkuyhteyksiä parannetaan sujuvimmiksi. Pelastustie ulotetaan huoltorakennukselle asti, pelastusreitin johtaminen uimaranta-alueelle tarkastellaan erikseen. Rannalle sijoitetaan uusia portaita kaiteineen sekä uudet laiturirakenteet, mm. hyppylaituri ja laituri sup -lautailijoille. Rakenteet toteutetaan uudet turvallisuusmäärykset ja ohjeet huomioiden. Riittävän turvallisuuden takaamiseksi meren pohjaa tulee syventää niiden laituriosuuksien kohdilla, joissa hyppääminen veteen on sallittu.

Rannan alueelle on sijoitettu pienimittakaavainen hiekk- ja vesileikkialue pienille lapsille turvallisuusnäkökulmat huomioiden. Pukusuojat ja ulkosuihku uusitaan. Kesäkahvilan yhteyteen lisätään piknik -pöytäryhmiä. Alueen pohjoisosaan kallioiseen ympäristöön varataan mahdollisuus nuotiopaikalle. Valaistusta parannetaan ja lisätään nykyisestä.

PERIAATEPOIKKILEIKKAUS A-A 1:100

HUOM:

- * Muurin, rantaväylän, laiturin eroosiosuojauksen, portaiden ja laiturin lähtöpenkereen perustamistapa, materiaalit ja kerrospaksuudet on esitetty alustavina. Nämä on tarkistettava seuraavassa suunnitteluvaiheessa pohjatutkimusten perusteella.
- * Yleissuunnitelmavaiheessa ei ole ollut käytössä pohjatutkimuksia.





MERKINNÄT

- Suunnittelualueen raja
- RKY -alueen raja
- Muinaisjäännösalue
- Nykyinen, säilyvä rakennus
- Poistettava rakenne
- Poistettava puu
- Säilyvä kasvillisuusalue
- Nykyinen, säilytettävä havu- ja lehtipuu
- Istutettava, suurikokoinen lehtipuu / maisemapuu ja pienikokoinen puu
- Istutettava havupuu (mänty)
- Istutettava yksittäispensas
- Istutettava matalakasvuinen lehtispensas, luonnonlaji
- Istutettava luonnonperenna, dynaaminen istutustapa
- Oleskelunurmi, vahvistettu kasvalusta
- Niittynurmi / metsäniitty, siemenseoksessa paikalliset luonnonlajit
- Muuri luonnonkivistä, näkymä edessä ~400 mm (istuinkorkeus) -lohkottu etupinta, yläpinta poltettu, näkyvät reunat viistetty -väri: uurnalehdon muuria vastaava punasävyinen, paikallinen kivilaji
- Puinen istuintaso muurin päällä -kiinteä asennus, peittomaalattu -toteutus erikseen laadittavan suunnitelman mukaan
- Reunakivi luonnonkivistä. 0 -tasossa -leveys 170 mm, näkyvät pinnat ristipähakattuja -väri: uurnalehdon muuria vastaava punasävyinen, paikallinen kivilaji
- Kivituhka -väri: uurnalehdon muuria vastaava punasävyinen, paikallinen kivilaji
- Rantahiekka
- Leipoutuva leikkihiekk hiekkalaatikossa
- Noppakivi -yläpinta poltettu (jalankululle soveltuva), sivut lohkottu, sidottu saumaus -väri: uurnalehdon muuria vastaava punasävyinen, paikallinen kivilaji
- Mahdollinen eroosiosuojaus / järjestetty lohkareverhous rannan luiskassa -kiven värisävy: paikallinen kivilaji, puna-harmaasävyt
- Eroosiosuojaus rannan luiskassa, mahdollinen porrastus -toteutus vanhoilla kivijalkakivillä ja pyöreillä luonnonkivillä
- Roska-astia -malli: City 60l, Lehtovuori Oy, (kiinnitys valaisinpylväaseen), sinkitty + maalattu musta
- Pöytä -penkki yhdistelmä ja leveä laituripenkki (kahdelta suunnalta istuttava) -kiinteä asennus -huvilatyylinen, malli ja väri tarkentuvat rakennussuunnitteluvaiheessa
- Polkupyöräteline, runkolukittava -kiinteä asennus, metalli, musta, malli tarkentuu rakennussuunnitteluvaiheessa
- Leikkiväline (turva-alue katkoviivalla) -hiekkaleikit, matalarakenteiset välineet ja neutraalit värisävyt
- Laiturirakenne -laiturit tarkentuvat rakennussuunnitelmavaiheessa. -varusteet mm: pelastusrenkaat, tikkaat
- Valaisinpylväs, pollarivalaisin ja valoheitinpollari, ks.valaistuksen yleissuunnitelma
- Ylimmän todetun vesipinnan taso suunnitelman mukaisilla korkeuksilla
- Maanpinnan uusi korko, ks. pinnantasaus -suunnitelma
- Nykyinen korkeusasema (mitattu)
- Pelastusrenkas + heittoliina
- Pelastusrenkas, heittoliina ja tikkaat

HUOM:

- * Laitureiden ankkurointeja ei ole esitetty.
- * Johtolinjojen siirtoa ja alueen ruoppausta ei ole suunniteltu.
- * Laitureiden ankkurointi ja johtolinjojen siirto ja lopullinen sijoitus on yhteensoitettava rakennussuunnitteluvaiheessa.

Lisätty rantapenkereelle laiturirakenteinen vaihtoehto Muutettu valaisinsijoittelua			
Muutettu laituria ja huoltorakennuksen edustaa	13.8.2021	JuHe	RSI, RoRi
Muutettu laituria ja kulkuväyliä leveämmiksi	17.5.2021	JuHe	
MUUTOS TAI TÄYDENNYS	PÄIVÄYS	NIMI	LUKUM.

<div><div>NAANTALIN KAUPUNKI YMPÄRISTÖVIRASTO YHDYSKUNTATEKNIikka</div></div>									
NIMI JA TARKENNE Nunnalahden uimaranta Naantali				AIHE JA LAJI Yleissuunnitelma 1:500 Periaatepoikkileikkaus 1:100					
MAASTOT.	SUUNN.	PIIRT.	TARKAST.	GEOTEKN.TARKAST.		MITTAKAAVA			
Naantali	Raija Sipilä	RSi	Jutta Heikkilä			1:500, 1:100			
PÄIVÄYS 12.2.2021						PIIR.NRO -			
<div><div>Joukahaisenkatu 6 20520 TURKU Puh 020 755 6840</div></div>						1510059491.2			