

## Asemakaavan seurantalomake

## Asemakaavan perustiedot ja yhteenveto

Kunta	529 Naantali	Täyttämispvm	02.04.2019
Kaavan nimi	Merimaskun Särkängsalmen Lossintien akm		
Hyväksymispvm		Ehdotuspvm	14.03.2019
Hyväksyjä		Vireilletulosta ilm. pvm	06.02.2017
Hyväksymispykälä		Kunnan kaavatunnus	Ak-359
Generoitu kaavatunnus			
Kaava-alueen pinta-ala [ha]	2,6237	Uusi asemakaavan pinta-ala [ha]	0,5946
Maanalaisten tilojen pinta-ala [ha]		Asemakaavan muutoksen pinta-ala [ha]	2,0291

## Ranta-asemakaava Rantaviivan pituus [km]

Rakennuspaikat [lkm]	Omarantaiset	Ei-omarantaiset
Lomarakennuspaikat [lkm]	Omarantaiset	Ei-omarantaiset

Aluevaraukset	Pinta-ala [ha]	Pinta-ala [%]	Kerrosala [k-m <sup>2</sup> ]	Tehokkuus [e]	Pinta-alan muut. [ha +/-]	Kerrosalan muut. [k-m <sup>2</sup> +/-]
<b>Yhteensä</b>	<b>2,6237</b>	<b>100,0</b>	<b>3994</b>	<b>0,15</b>	<b>0,5946</b>	<b>3160</b>
A yhteensä	1,5152	57,8	3160	0,21	1,5152	3160
P yhteensä						
Y yhteensä						
C yhteensä						
K yhteensä						
T yhteensä	0,0000				-1,1585	
V yhteensä	0,3851	14,7			0,3851	
R yhteensä						
L yhteensä	0,6424	24,5	834	0,13	0,0942	
E yhteensä	0,0000				-0,3224	
S yhteensä						
M yhteensä						
W yhteensä	0,0810	3,1			0,0810	

Maanalaiset tilat	Pinta-ala [ha]	Pinta-ala [%]	Kerrosala [k-m <sup>2</sup> ]	Pinta-alan muut. [ha +/-]	Kerrosalan muut. [k-m <sup>2</sup> +/-]
Yhteensä					

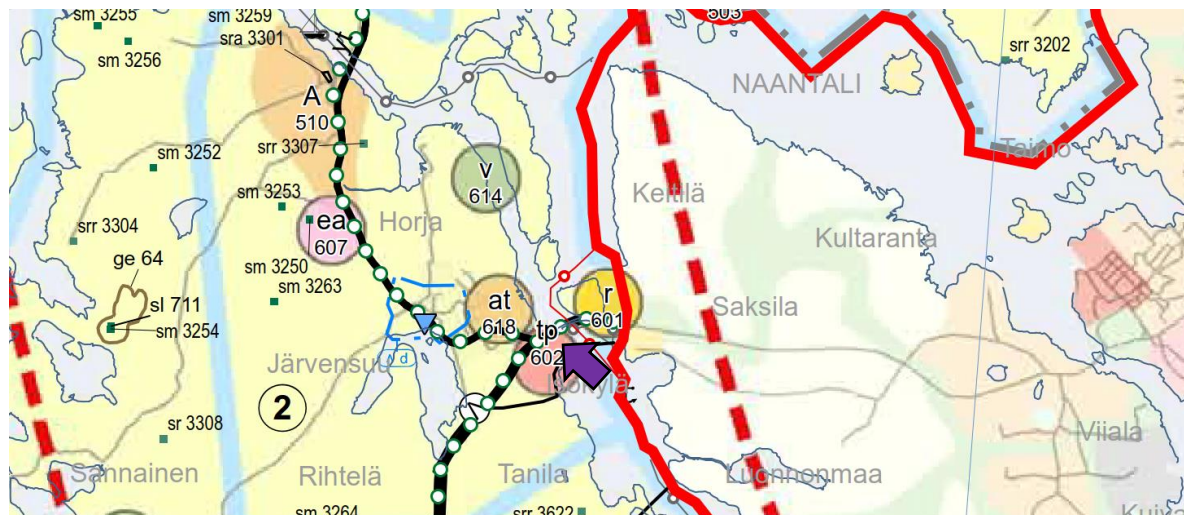
Rakennussuojelu	Suojellut rakennukset		Suojeltujen rakennusten muutos	
	[lkm]	[k-m <sup>2</sup> ]	[lkm +/-]	[k-m <sup>2</sup> +/-]
Yhteensä				

## Alamerkinntät

Aluevaraukset	Pinta-ala [ha]	Pinta-ala [%]	Kerrosala [k-m <sup>2</sup> ]	Tehokkuus [e]	Pinta-alan muut. [ha +/-]	Kerrosalan muut. [k-m <sup>2</sup> +/-]
<b>Yhteensä</b>	<b>2,6237</b>	<b>100,0</b>	<b>3994</b>	<b>0,15</b>	<b>0,5946</b>	<b>3160</b>
<b>A yhteensä</b>	1,5152	57,8	3160	0,21	1,5152	3160
AO-2	1,5152	100,0	3160	0,21	1,5152	3160
<b>P yhteensä</b>						
<b>Y yhteensä</b>						
<b>C yhteensä</b>						
<b>K yhteensä</b>						
<b>T yhteensä</b>	0,0000				-1,1585	
TTV	0,0000				-1,1585	
<b>V yhteensä</b>	0,3851	14,7			0,3851	
VL	0,3851	100,0			0,3851	
<b>R yhteensä</b>						
<b>L yhteensä</b>	0,6424	24,5	834	0,13	0,0942	
Kadut	0,2255	35,1			0,0942	
LS	0,0000				-0,4169	
LS-2	0,4169	64,9	834	0,20	0,4169	
<b>E yhteensä</b>	0,0000				-0,3224	
ET	0,0000				-0,3224	
<b>S yhteensä</b>						
<b>M yhteensä</b>						
<b>W yhteensä</b>	0,0810	3,1			0,0810	
W	0,0810	100,0			0,0810	

## OTE VARSINAIS-SUOMEN MAAKUNTAKAAVASTA (VAKKA-SUOMI, LOIMAAN SEUTU, TURUNMAA JA TURUN SEUDUN KEHYSKUNNAT)

Merimaskun Särkäsalmen Lossintien ak/akm-alueen likimääräinen sijainti on osoitettu kartoissa lilalla nuolella.



TP

TYÖPAIKKA-ALUE / -KOHDDE

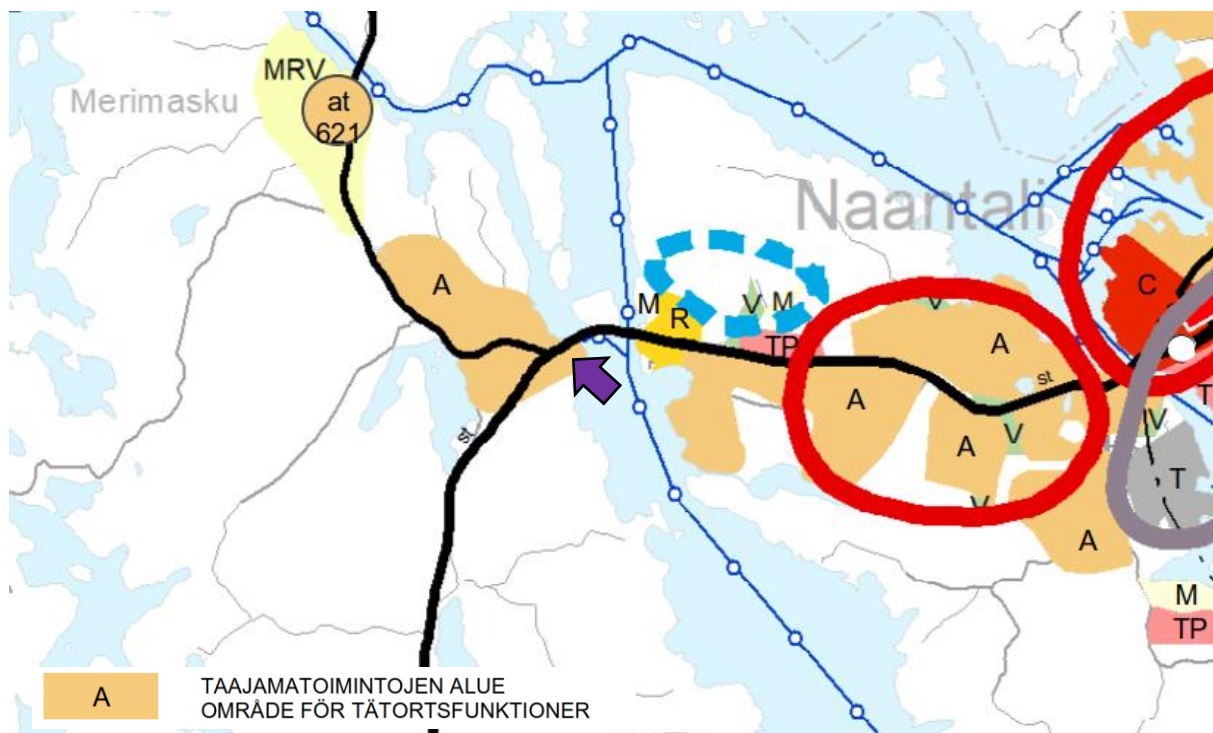
Valtakunnallisesti, maakunnallisesti tai seudullisesti merkittävien julkisten tai yksityisten palvelujen sekä aluerakenteen tai liikenteellisen sijainnin kannalta keskeisten, tilaa vievien toimitilakeskittymien ja ympäristöhäiriötä aiheuttamattomien teollisuustoimintojen alue. Sisältää myös pienehköjä asuntoalueita.

SUUNNITTELUMÄÄRÄYS:

Alueelle ei saa sijoittaa uutta asumista, jos sille kohdistuu ympäristöhäiriötä.

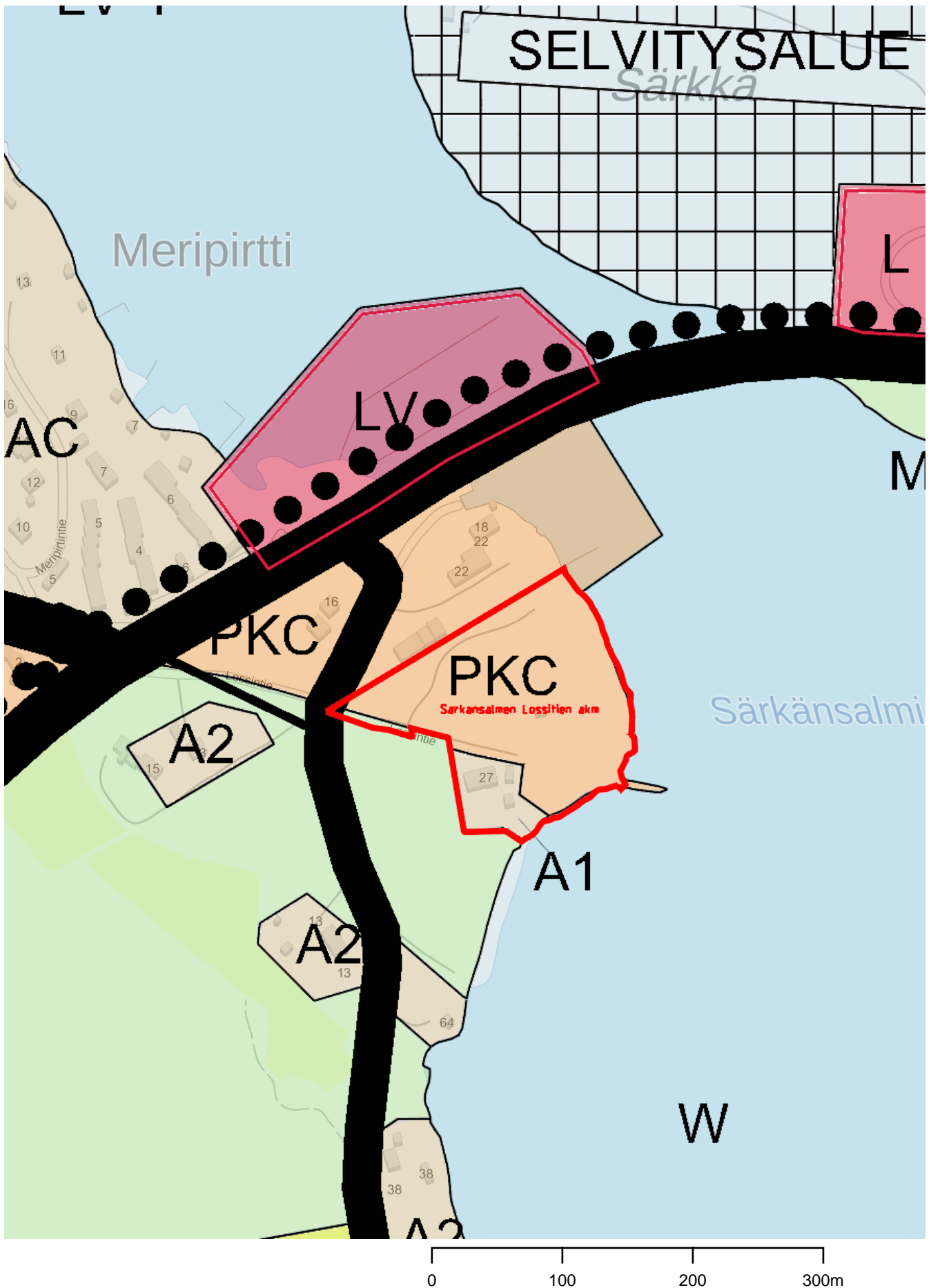
tp  
123

## OTE 27.8.2018 VOIMAAN TULLEESTA VARSINAIS-SUOMEN TAAJAMIEN MAANKÄYTÖN, PALVELUIDEN JA LIIKENTEEN VAIHEMAAKUNTAKAAVASTA

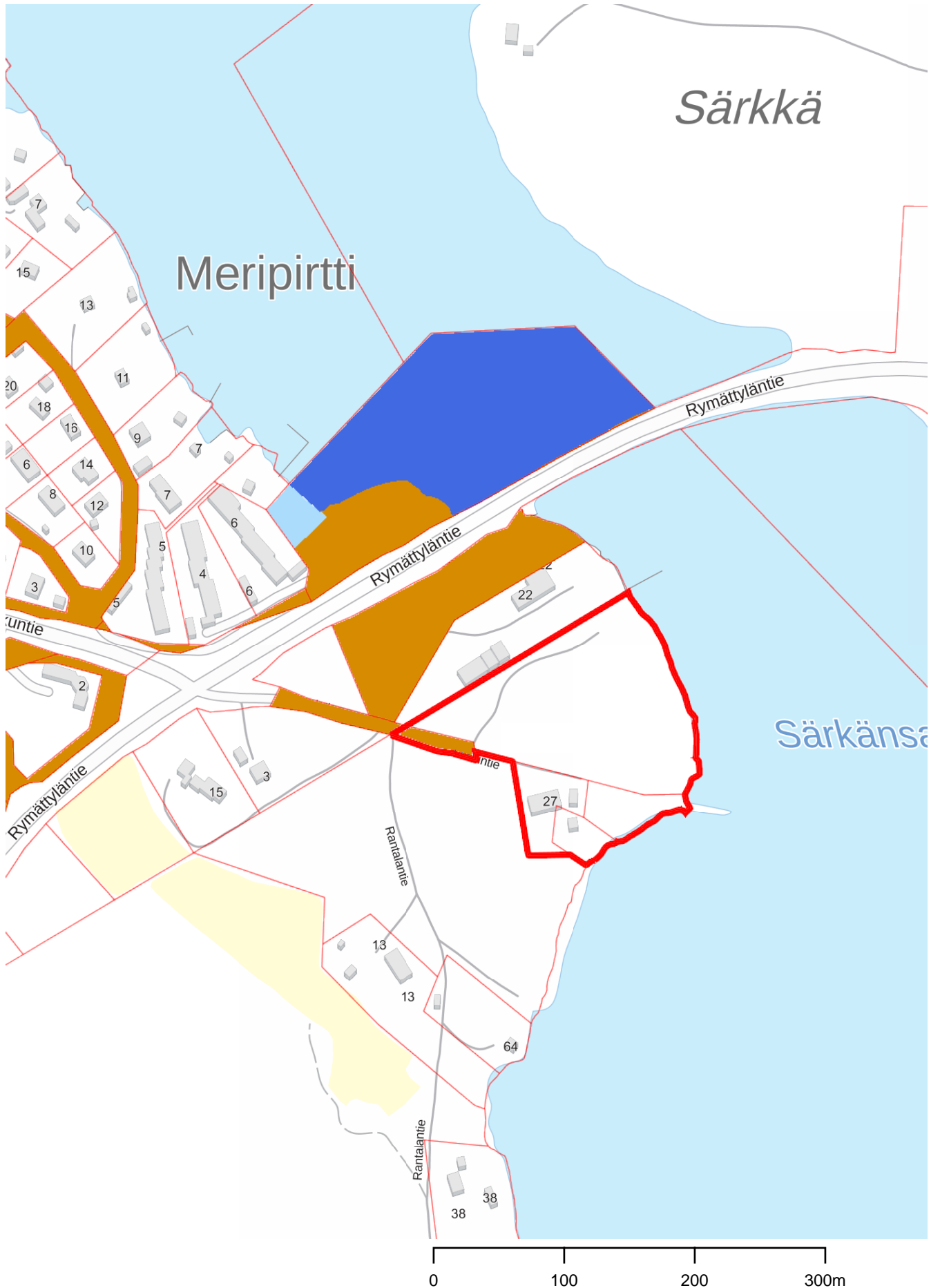


A

TAAJAMATOIMINTOJEN ALUE  
OMRÅDE FÖR TÄRTORTSFUNKTIONER



Merimaskun Sarkansalmen Lossintien ak-alue on osoitettu kartassa punaisella rajauksella.



## MERKINTÖJEN SELITYKSET:

Punainen rajausta osoittaa Merimaskun Särkänsalmen Lossintien ak / akm:n suunnittelualueen.  
Ruskea väri osoittaa kaupungin omistamat maa-alueet.