

# **NAANTALIN KAUPUNKI**

## **LIVONSAAREN RANTA-ASEMAKAAVAN I MUUTOS 2**

### **KAAVASELOSTUS**

#### **Kaavaehdotus**

Versio 1.0



**15.11.2023**

**Nosto Consulting Oy**

## Sisällysluettelo

1.1.	Tunnistetiedot .....	4
1.2.	Kaava-alueen sijainti .....	4
1.3.	Kaavan tarkoitus .....	4
2.1.	Selvitys suunnittelualueen oloista .....	6
	Alueen yleiskuvaus .....	6
	Luonnonympäristö ja maisema .....	6
	Rakennettu ympäristö .....	7
	Muinaismuistot .....	7
	Maanomistus .....	7
2.2.	Suunnittelutilanne.....	7
	Valtakunnalliset alueidenkäyttötavoitteet.....	7
	Maakuntakaava .....	8
	Varsinais-Suomen luonnonarvojen ja -varojen vaihemaakuntakaava .....	8
	Varsinais-Suomen taajamien maankäytön, palveluiden ja liikenteen vaihemaakuntakaava .....	9
	Yleiskaava .....	10
	Ranta-asemakaava .....	10
	Rakennusjärjestys .....	12
	Emätilaselvitys .....	13
	Luontoselvitys .....	13
	Vanha rakennuskanta.....	14
	Kaavan pohjakartta.....	14
	Rakennuskiellot.....	14
3.1.	Ranta-asemakaavan suunnittelun tarve, suunnittelun käynnistäminen.....	15
3.2.	Osallistuminen ja yhteistyö .....	15
	Viranomaisyhteistyö.....	15
	Vireille tulo, osallistumis- ja arviointisuunnitelma sekä kaavaluonnos .....	15
	Kaavaehdotus .....	16
	Kaavan hyväksyminen.....	16
<b>4.</b>	<b>Ranta-asemakaavan kuvaus ja perustelut .....</b>	<b>17</b>
4.1.	Kaavan rakenne .....	17
	Mitoitus.....	17

	Palvelut.....	17
	Ympäristön laatua koskevien tavoitteiden toteutuminen .....	17
4.2.	Kaavan suhde maakuntakaavaan .....	18
4.3.	Kaavan suhde muihin kaavoihin .....	18
4.4.	Aluevaraukset .....	18
	Korttelialueet .....	18
4.5.	Ranta-asemakaavan vaikutukset .....	18
	Vaikutukset rakennettuun ympäristöön .....	18
	Vaikutukset luontoon ja luonnonympäristöön .....	19
	Taloudelliset vaikutukset.....	19
4.6.	Ympäristön häiriötekijät.....	19
5.1.	Toteutusta ohjaavat ja havainnollistavat suunnitelmat .....	20
5.2.	Toteuttaminen ja ajoitus .....	20
5.3.	Toteutuksen seuranta.....	20

- LIITTEET
- 1) Asemakaavan seurantalomake
  - 2) Osallistumis- ja arviointisuunnitelma (OAS)
  - 3) Kaavakartta, kaavamerkinnät ja -määräykset

#### TAUSTAMATERIAALI

Livonsaaren ranta-asemakaavan I muutos: Luontoselvitys, FM (biologi) Turkka Korvenpää, Luonto- ja ympäristötutkimus Envibio Oy. 30.10.2020.

#### VERSIOHISTORIA

0.9	Kaavaluonnos	12.6.2023	Käsitelty Naantalin kaupungin- hallituksessa 25.9.2023 § 254
1.0	Kaavaehdotus	15.11.2023	Käsitelty Naantalin kaupungin- hallituksessa __.__.2023 § __

# 1. Perus- ja tunnistetiedot

---

## 1.1. Tunnistetiedot

### **NAANTALIN KAUPUNKI LIVONSAAREN RANTA-ASEMAKAAVAN I MUUTOS**

#### **Ranta-asemakaavan muutos koskee:**

Kiinteistöä 529-576-2-25 Sydänmaa.

Voimassa olevan ranta-asemakaavan loma-asuntojen korttelin 43 rakennuspaikkaa 2 sekä maa- ja metsätalousaluetta.

#### **Ranta-asemakaavan muutoksella muodostuu:**

Korttelin 43 loma-asunnon rakennuspaikka 2.

#### **Suunnitteluorganisaatio**

Ranta-asemakaavan muutoksen laadinnasta on vastannut Pasi Lappalainen Nosto Consulting Oy:stä (Turku).

#### **Käsittelyvaiheet**

Kaavatyön vireille tulosta on kuulutettu	6.10.2023
Osallistumis- ja arviointisuunnitelma sekä kaavaluonnos ovat olleet nähtävillä	6.10. – 6.11.2023
Kaavaehdotus on ollut nähtävillä	___.__. – ___.__.2023
Kaupunginvaltuusto on hyväksynyt kaavan	___.__.2023

## 1.2. Kaava-alueen sijainti

Suunnittelualue koostuu yhdestä rakennuspaikasta sekä pienestä maa- ja metsätalousalueesta korttelissa 43. Alue sijaitsee Naantalissa Livonsaaren rannalla noin 30 kilometriä Naantalista keskustasta lounaaseen. Sijainnista on kartta osallistumis- ja arviointisuunnitelmassa (liite 2).

## 1.3. Kaavan tarkoitus

Ranta-asemakaavamuutoksen tavoitteena on osoittaa loma-asunnon rakennuspaikan rajausta toteutunutta rakentamista mukailleen sekä samassa yhteydessä päivittää rakennuspaikkakohtaista rakennusoikeutta vastaamaan lähistön yleiskaavassa sekä rakennuspaikkaa ympäröivässä ranta-asemakaavamuutoksessa osoitettua rakennusoikeutta (160 k-m<sup>2</sup>).

Toteutuessaan ranta-asemakaavan muutoksella ei ole valtakunnallista tai merkittävää maakunnallista vaikutusta.

## 2. Lähtökohdat

---

### 2.1. Selvitys suunnittelualueen oloista

#### Alueen yleiskuvaus

Suunnittelualue koskee kiinteistöä 529-576-2-25 Sydänmaa. Suunnittelualue koostuu voimassa olevan ranta-asemakaavan yhdestä loma-asuntojen korttelin rakennuspaikasta sekä maa- ja metsätalousalueesta. Suunnittelualue on pinta-alaltaan yhteensä noin 0,4 hehtaaria.

Suunnittelualueen todellisen rantaviivan pituus on yhteensä noin 56 metriä, ja muunnettua rantaviivaa on yhteensä noin 50 metriä.

#### Luonnonympäristö ja maisema

Suunnittelualue on pääosin saariston kallioista metsämaata. Suunnittelualueen maaperä on pääosin kalliomaata (Lähde: <http://gtkdata.gtk.fi/maankamara/#>). Suunnittelualueelta ei ole tiedossa arvokkaita luontokohteita tai maisema-alueita, jotka tulisi ottaa huomioon kaavoituksessa.

Suunnittelualueen välittömään läheisyyteen on laadittu vuonna 2023 valmistunut ranta-asemakaavamuutos, jonka vuonna 2020 laadittu luontoselvitys on kattanut myös suunnittelualueen. Selvitysalueelta ei havaittu varsinaisia maankäytössä huomioitavia luontoarvoja.





### **Rakennettu ympäristö**

Suunnittelualueella sijaitsee yksi loma-asunto talousrakennuksineen. Lähiympäristössä sijaitsee loma-asuntojen rakennuspaikkoja.



Suunnittelualueen rakennuskantaa.

### **Muinaismuistot**

Alueelta ei ole tiedossa muinaismuistoja.

### **Maanomistus**

Alue on yksityisomistuksessa.

## **2.2. Suunnittelutilanne**

### **Valtakunnalliset alueidenkäyttötavoitteet**

Valtioneuvosto päätti valtakunnallisista alueidenkäyttötavoitteista 14.12.2017. Päätöksellä valtioneuvosto korvasi valtioneuvoston vuonna 2000 tekemän ja 2008 tarkistaman päätöksen valtakunnallisista alueidenkäyttötavoitteista. Päätös tuli voimaan 1.4.2018.

Kaavahanketta koskevat uusista valtakunnallisista alueidenkäyttötavoitteista ainakin seuraavat:

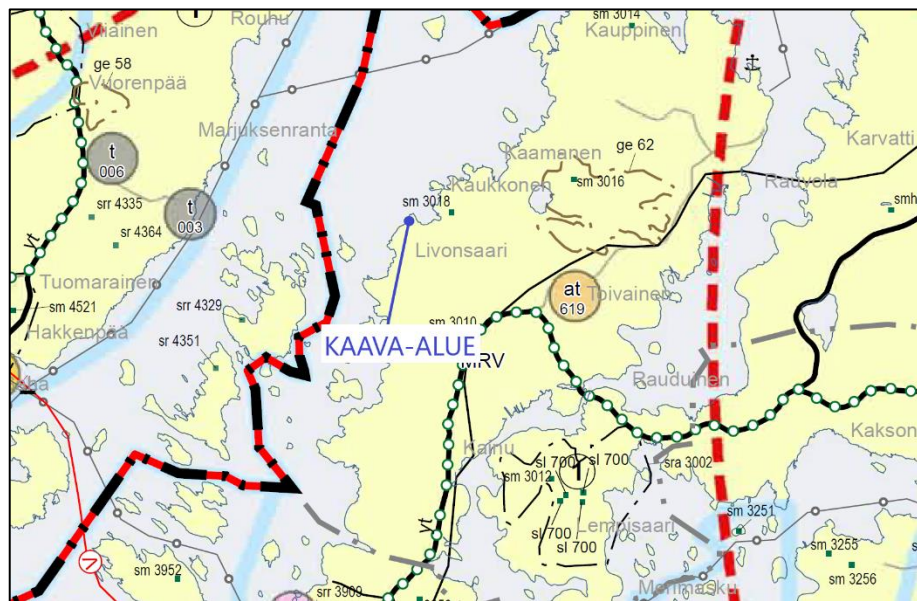
Elinvoimainen luonto- ja kulttuuriympäristö sekä luonnonvarat

- Edistetään luonnon monimuotoisuuden kannalta arvokkaiden alueiden ja ekologisten yhteyksien säilymistä.
- Huolehditaan virkistyskäyttöön soveltuvien alueiden riittävydestä sekä viheralueverkoston jatkuvuudesta.

### Maakuntakaava

Ympäristöministeriö on vahvistanut 20.3.2013 Varsinais-Suomen maakuntakaavan. Suunnittelualue on maakuntakaavassa maa- ja metsätalousvaltaista aluetta, jolla on erityisiä matkailun ja virkistykseen kehittämistarpeita (MRV). Suunnittelualue kuuluu loma-asutuksen mitoituksen osa-alueeseen 1, eli 7-10 lay/km ja 40 % vapaata rantaa.

Ote maakuntakaavasta, jossa suunnittelualueen suurpiirteinen sijainti sinisellä:



### Varsinais-Suomen luonnonarvojen ja -varojen vaihemaakuntakaava

Varsinais-Suomen liiton maakuntavaltuusto hyväksyi kokouksessaan 14.6.2021 luonnonarvojen ja -varojen vaihemaakuntakaavan, ja maakuntahallitus on päätöksellään 13.9.2021 maankäyttö- ja rakennuslain 201 §:n mukaisesti määrännyt kaavan tulemaan voimaan ennen kuin se on saanut lainvoiman. Suunnittelualue on vaihemaakuntakaavassa osoitettu maa- ja metsätalousalueeksi, jolla on erityisiä matkailun ja virkistykseen kehittämistarpeita (MRV).



Voimassa oleva vaihemaakuntakaava kumoaa ja korvaa voimassa olevan maakuntakaavan V, R, S, M, MRV-aluevaraus- ja v, r, s-kohdemerkinnät.

Suunnittelualueen suurpiirteinen sijainti vaihemaakuntakaavassa:



### Varsinais-Suomen taajamien maankäytön, palveluiden ja liikenteen vaihemaakuntakaava

Maakuntavaltuusto hyväksyi kokouksessaan 11.6.2018 Varsinais-Suomen taajamien maankäytön, palveluiden ja liikenteen vaihemaakuntakaavan. Maankäyttö- ja rakennuslain 201 §:n mukaisesti maakuntahallitus määräsi kokouksessaan 27.8.2018 vaihemaakuntakaavan tulemaan voimaan ennen kuin se on saanut lainvoiman. Suunnittelualueelle ei kohdistu määräyksiä vaihemaakuntakaavassa.

Voimassa olevat maakuntakaavamääräykset:

MRV

MAA- JA METSÄTALOUS- / RETKEILY- / VIRKISTYSALUE

Maa- ja metsätalousvaltainen alue, jolla on erityisiä matkailun ja virkistyskehitämistarpeita. Alueita voidaan osoittaa maa- ja metsätalouden lisäksi loma-asumiseen ja matkailutoiminnoille. Alueita voidaan käyttää myös harkitusti haja-asutusluonteiseen pysyvään asutukseen.

SUUNNITTELUMÄÄRÄYS:

Olemassa olevien alueiden täydennykseksi ja laajenukseksi voidaan yksityiskohtaisemmassa suunnittelussa osoittaa pääasiallista käyttötarkoitusta kohtuuttomasti haittaamatta loma-asutusta, matkailua ja virkistyskäyttöä palvelevia toimintoja, sekä maisema- ja ympäristönäkökohdat huomioon ottaen mm. uutta pysyvää asumista ja, erityislainsäädännön ohjaamana, myös muita toimintoja.

①

7-10 lay/km, vapaata rantaa 40 %  
7-10 fbe/km, fri strand 40 %

SUUNNITTELUMÄÄRÄYS:

Kullekin osa-alueelle voidaan osoittaa vyöhyketunnuksen yhteydessä osoitettu määrä rakennuspaikkoja rantakilometriä kohden. Rakentamattomaksi jäävän rannan määrä ei saa alittaa aluetunnuksen yhteydessä osoitettua prosentiosuutta kokonaisrantaviivasta. Lopullinen rakennuspaikkojen lukumäärä määräytyy yksityiskohtaisemmassa kaavassa rannan laatuun ja rakennettavuuteen liittyvien ominaisuuksien perusteella.

**Yleiskaava**

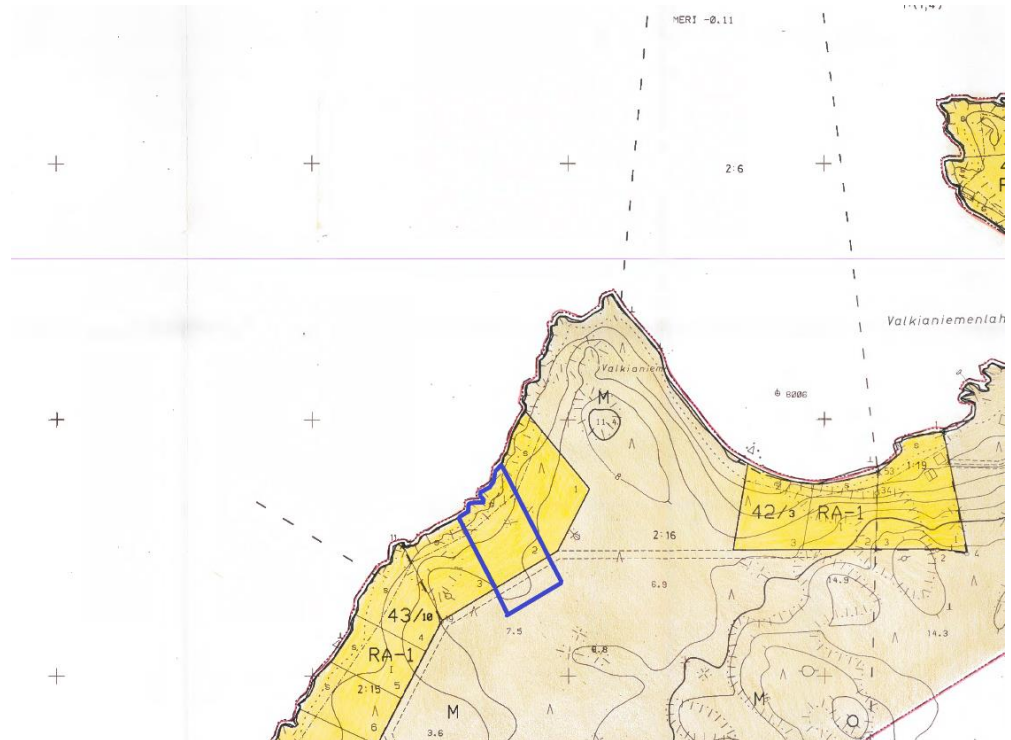
Suunnittelualueella ei ole voimassa oikeusvaikutteista yleiskaavaa. Suunnittelualan ympäristössä ja yleisesti Livonsaaren ja Lempi-saaren alueella on voimassa Askaisten yleiskaava, jonka Askaisten kunnanvaltuusto on hyväksynyt 29.3.2004. Askaisten yleiskaava on laadittu maankäyttö- ja rakennuslain mukaisena oikeusvaikutteisena yleiskaavana.

Askaisten yleiskaavan yhteydessä ei ole kaavaselostuksen mukaan tehty erillistä mitoitustarkastelua. Yleiskaavaan on siirretty sellaiseenaan vuonna 1992 voimaan tulleen Askaisten rantayleiskaavan aluevaraukset niin, että rantayleiskaavan vahvistamisen jälkeen lohkottujen rakennuspaikkojen osalta on tehty tarvittaessa rajaus-tarkistuksia. Rantayleiskaavaa laadittaessa rantarakennusoikeu-den jakoperusteena on ollut seutukaavan mitoituskriteerit ja seutu-kaavamääräykset.

**Ranta-asemakaava**

Suunnittelualueella on voimassa Askaisten kunnanvaltuuston 6.11.1995 hyväksymä Askaisten Livonsaaren ranta-asemakaava I (Pietilä ym.) (hyväksytty kumotun rakennuslain mukaisena ranta-kaavana). Suunnittelualue on voimassa olevassa ranta-asemakaavassa osoitettu loma-asuntojen korttelialueeksi (RA-1) sekä maa- ja metsätalousvaltaiseksi alueeksi (M). Suunnittelualueelle on osoitettu alueita, joilla ympäristö säilytetään luonnontilaisena (s).

Ote suunnittelualueella voimassa olevasta ranta-asemakaavasta (suunnittelualue rajattu sinisellä):



RA-1

**LOMA-ASUNTOJEN KORTTELIALUE.**

Alue on tarkoitettu loma-asutusta varten. Rakennuspaikalle saa rakentaa yhden yksikerroksisen loma-asuntorakennuksen sekä erillisen rantasaunan. Rakennuspaikan yhteenlaskettu kerrosala saa olla enintään 120 k-m<sup>2</sup>, josta erillisen saunarakennuksen kerrosala saa olla enintään 20 k-m<sup>2</sup>. Loma-asunto tulee sijoittaa vähintään 20 metrin ja saunarakennus vähintään 10 metrin etäisyydelle rantaviivasta.

M

**MAA- JA METSÄTALOUSVALTAINEN ALUE.**

Alueella ei ole rakennusoikeutta, ellei sitä ole ranta-kaavalla erikseen osoitettu.

S

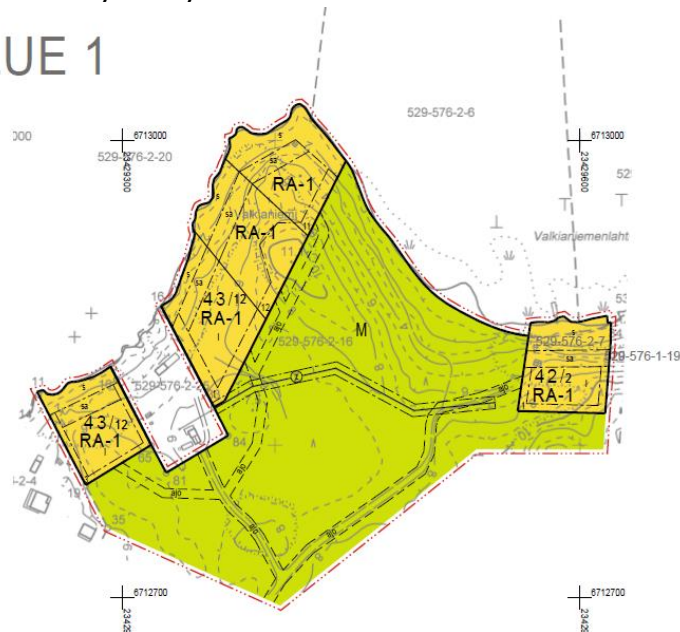
**ALUE, JOLLA YMPÄRISTÖ SÄILYTETÄÄN LUONNONTILASSA.**

---

YHTEISKÄYTTÖÖN TIEALUEEKSI OHJEELLISESTI VARATTU ALUEEN OSA.

Suunnittelualuetta ympäröi Naantalin kaupunginvaltuuston 30.1.2023 hyväksymä Livonsaaren ranta-asetmakaavan I muutos:

## ALUE 1



Ranta-asetmakaavamuutoksessa suunnittelualuetta ympäröivän alueen rakennuspaikkakohtaista rakennusoikeutta on kasvatettu 160 kerrosneliometriin.



### Loma-asuntojen korttelialue.

Rakennuspaikalle saa rakentaa lomarakennuksen, jonka enimmäiskerrosala on 120 k-m<sup>2</sup>, saunarakennuksen, jonka enimmäiskerrosala on 30 k-m<sup>2</sup>, vierasmajan, jonka enimmäisrakennusoikeus on 20 k-m<sup>2</sup> sekä erillisen lämpöeristämättömän vajarakennuksen, jonka enimmäiskerrosala on 30 k-m<sup>2</sup>. Rakennuspaikan kokonaisrakennusoikeus on 180 k-m<sup>2</sup>.

Ranta-asetmakaavamuutoksessa on lisäksi päivitetty lähistön ohjeellisia ajoyhteysreittejä.

### Rakennusjärjestys

Naantalin kaupungin rakennusjärjestys on hyväksytty kaupunginvaltuustossa 14.11.2011 ja tullut voimaan 1.1.2012.

Rakennusjärjestyksen mukaan rantaan rajoittuvalle rakennuspaikalla saa loma-asunnon kerrosala olla enintään 120 k-m<sup>2</sup>. Alle 2 000 m<sup>2</sup>:n suuruisilla vanhoilla rakennuspaikoilla saa loma-asunnon kerrosala olla enintään 100 m<sup>2</sup>. Lisäksi saa rakentaa enintään 30 k-m<sup>2</sup> saunarakennuksen, enintään 20 k-m<sup>2</sup> vierasmajan sekä yhden erillisen enintään 30 k-m<sup>2</sup> suuruisen lämpöeristämättömän vajarakennuksen. Näitä määräyksiä noudatetaan, ellei oikeusvaikutteisessa yleiskaavassa ole toisin määrätty.

Rakennettaessa ranta-alueelle tulee erityistä huomiota kiinnittää rakennusten muotoon, ulkomateriaaleihin ja värikykyyn. Rakennuspaikan rantavyöhykkeen kasvillisuus tulee pääosin säilyttää.

Rakennuksen vähimmäisetäisyyteen keskivedenkorkeuden mukaisesta rantaviivasta ja sijaintiin rakennuspaikalla vaikuttavat maaston muoto ja muut luonnonolosuhteet. Rakennuksen etäisyyden rantaviivasta tulee olla sellainen, että maiseman luonnonmukaisuus mahdollisuuksien mukaan säilyy, kuitenkin vähintään 40 metriä, ellei edellä olevasta vaatimuksesta muuta johdu. Saunarakennuksen, jonka kerrosala on enintään 30 m<sup>2</sup> ja johon ei liity vähäistä suurempaa terassia tai katosta, saa rakentaa vähintään 15 metrin etäisyydelle keskivedenkorkeuden mukaisesta rantaviivasta. Huvimajan, grillikodan, katoksen, kesäkeittiön, terassin tai näihin rinnastettavan rakennelman etäisyyden tulee olla keskivedenkorkeuden mukaisesta rantaviivasta vähintään 15 metriä. Puupintaisen ja lämpöeristämättömän venevajan saa rakentaa lähemmäs rantaa edellyttäen, että vaja soveltuu ympäristöön. Venevaja, joka sijaitsee vesirajassa, tulee sijoittaa mahdollisimman huomaamattomaan paikkaan. Pintamateriaaleina tulee käyttää perinteisiä julkisivumateriaaleja. Kattomuodon tulee olla harjakatto. Harjan suunnan tulee olla kohtisuorassa rantaan nähden ja venevajan harjan korkeuden tulee olla sopusuhtainen maisemaan nähden.

Rakennettaessa ranta-alueella on rakennushankkeeseen ryhtyvän otettava huomioon vedenpinnan korkeusvaihtelut riittävän suurella varmuudella. Veden vaikutukselle arat rakennukset ja rakennelmat on sijoitettava mahdollisimman riskittömälle korkeudelle. Rakennuksia ja rakennelmia voidaan niiden arvon, käyttötarkoituksen ja vedenkestävyyden perusteella sijoittaa rakennusvalvontaviranomaisen harkinnan mukaan myös alemmaksi.

Mereen rajoittuvilla ja muilla alavilla rakennuspaikoilla alimman lattiakorkeuden tulee olla +3,50 metriä (N2000-järjestelmä). Rakennuksen korkeusasemaa määritettäessä tulee ottaa huomioon myös mahdollinen rakennuspaikkakohtainen aaltoiluvara ja jään työntymisestä rantaan aiheutuva korkeuslisä.

Rakennusjärjestyksellä ei ole sitovaa oikeusvaikutusta ranta-asemakaavaa laadittaessa tai muutettaessa.

### **Emätilaselvitys**

Kaava-alueelta ei laadita emätilaselvitystä. Kaavassa ei osoiteta uusia rakennuspaikkoja.

### **Luontoselvitys**

Suunnittelualueelta on laadittu luontoselvitys edellisen ranta-asemakaavatyön yhteydessä 30.10.2020. Selvityksen on laatinut FM



(biologi) Turkka Korvanpää Luonto- ja ympäristötutkimus Envibio Oy:stä ja selvityksen maastotyöt on tehty huhti-elokuussa 2020.

Selvityksen tarkoituksena oli kartoittaa alueiden luontoarvot ja arvioida niiden vaikutusta maankäyttöön. Työhön sisältyi pesimälinnustokartoitus, lepakkoselvitys, viitasammakkokartoitus, liito-oravakartoitus, uhanalaisten ja EU:n luontodirektiivin IV-liitteen lajien esiintymien selvitys sekä luontotyyppikartoitus. Luontotyyppikartoituksessa kartoitettiin mahdolliset luonnonsuojelulain 29 §:n suojelamat luontotyypit, luonnonsuojelulain 23 §:n mukaiset luonnonmuistomerkit, vesilain 2. luvun 11 §:n mukaiset suojeltavat pienvedet, metsälain 10 §:n tarkoittamat erityisen tärkeät elinympäristöt, valtakunnalliset Metso-kriteerit täyttävät kohteet, uhanalaiset luontotyypit sekä muut luonnonarvoiltaan merkittävät luontotyypit. Lisäksi alue jaettiin kasvillisuudeltaan ja luonnonoloiltaan yhtenäisiin luontotyyppikuvioihin.

Selvitysalueella ei sijainnut varsinaisia maankäytössä huomioitavia luontoarvoja. Saavonpään etelärannan ja Kuuttokarin sekä Livonsaaren välisillä ruovikoilla on jonkin verran merkitystä linnustolle, ja olisi hyvä, jos nämä ruovikot säilytettäisiin suurimmaksi osaksi. Suunnittelualueella ei ole selvityksen mukaan liito-oravalle sopivia metsiä eikä viitasammakon kutupaikoiksi sopivia pienvesiä. Selvitysalueet kuuluvat Suomen lepakkotieteellisen yhdistyksen arvoluokituksessa luokkaan III: muu lepakoiden käyttämä alue. Eräiden lintujen lisäksi uhanalaisia, silmälläpidettäviä tai harvinaisia lajeja ei havaittu.

#### **Vanha rakennuskanta**

Suunnittelualueelta ei ole tiedossa vanhaa rakennuskantaa, joka tulisi ottaa erityisesti huomioon kaavoituksessa.

#### **Kaavan pohjakartta**

Suunnittelualueelta on laadittu virallinen ranta-asemakaavan pohjakartta (1:2000), joka täyttää maankäyttö- ja rakennuslaissa ranta-asemakaavan pohjakartalle asetetut vaatimukset.

#### **Rakennuskiellot**

Kaava-alueella ei ole rakennuskieltoa.

## 3. Suunnittelun vaiheet

---

### 3.1. Ranta-asemakaavan suunnittelun tarve, suunnittelun käynnistäminen

Kaavoitustyöhön on ryhdytty maanomistajan aloitteesta.

### 3.2. Osallistuminen ja yhteistyö

Maankäyttö- ja rakennuslain 63 §:n mukainen osallistumis- ja arviointisuunnitelma (OAS) on laadittu 12.6.2023. Kaavan osalliset on listattu osallistumis- ja arviointisuunnitelmassa.

#### Viranomaisyhteistyö

Viranomaisilta pyydetään lausunnot kaavaluonnos- ja tarvittaessa kaavaehdotusvaiheessa.

(TÄYDENNETÄÄN TARVITTAESSA)

#### Vireille tulo, osallistumis- ja arviointisuunnitelma sekä kaavaluonnos

Naantalın kaupunginhallitus on käsitellyt osallistumis- ja arviointisuunnitelman ja 12.6.2023 päivätyn kaavaluonnoksen sekä todennut kaavatyön käynnistyneeksi kokouksessaan 25.9.2023 § 254.

Kaavan laatija huolehtii 12.6.2023 päivätyn kaavan vireilletulosta sekä osallistumis- ja arviointisuunnitelman ja kaavan valmistelumateriaalin (kaavaluonnoksen) nähtävillä olosta kuuluttamisesta. Ranta-asemakaavatyön vireilletulosta ja osallistumis- ja arviointisuunnitelman kaavaluonnoksen nähtävilläolosta kuulutetaan Rannikkoseutu-lehdessä 6.10.2023. Maanomistajille ja rajanaapureille ilmoitetaan nähtävilläolosta kirjeitse. Osallistumis- ja arviointisuunnitelma sekä 23.6.2023 päivätty kaavaluonnos pidetään yleisesti nähtävillä 6.10.–6.11.2023 Naantalın kaupungin ympäristövirastossa maankäyttöosastolla kaupungintalon aukioloaikoina ja Nosto Consulting Oy:n tiloissa Turussa erikseen sovittavana aikana sekä osoitteissa [www.naantali.fi/nahtavilla-olevat-kaavat](http://www.naantali.fi/nahtavilla-olevat-kaavat) ja [www.ranta-asemakaava.fi/projektit/naantali](http://www.ranta-asemakaava.fi/projektit/naantali).

Kaavaluonnoksesta ei saatu mielipiteitä osallisilta nähtävilläolon aikana. 15.11.2023 uudelleen päivätty kaava etenee ehdotusvaiheeseen.

**Kaavaehdotus**

Naantalin kaupunginhallitus on käsitellyt 15.11.2023 päivätyn kaavaehdotuksen kokouksessaan \_\_.\_\_.2023 § \_\_\_\_.

Kaavaehdotus on ollut yleisesti nähtävillä \_\_.\_\_. - \_\_.\_\_.2023.

**Kaavan hyväksyminen**

(TÄYDENNETÄÄN HYVÄKSYMISVAIHEEN JÄLKEEN)

## 4. Ranta-asemakaavan kuvaus ja perustelut

---

### 4.1. Kaavan rakenne

Ranta-asemakaavamuutoksessa on päivitetty yhden loma-asunnon rakennuspaikan pinta-alaa niin, että kiinteistöön kuuluva maa- ja metsätalousalue on osoitettu osaksi kyseistä loma-asuntojen korttelialueen rakennuspaikkaa (RA-1). Lisäksi kaavatyön yhteydessä on päivitetty rakennuspaikkakohtaista rakennusoikeutta suunnittelualueetta ympäröivän ranta-asemakaavamuutoksen sekä läheisen yleiskaavan mahdollistamaan tasoon (160 k-m<sup>2</sup>).

#### Mitoitus

Kaavamuutosalueen pinta-ala on noin 0,41 hehtaaria, joka on kokonaisuudessaan loma-asuntojen korttelialuetta.

Kaava-alueen yksityiskohtainen mitoitus on esitetty asemakaavan seurantalomakkeella (liite 1).

#### **Kerrosalat**

Loma-asuntojen korttelialueen RA-1 rakennuspaikkakohtainen kokonaisrakennusoikeus on 160 k-m<sup>2</sup>.

Kaava-alueelle on osoitettu rakennusoikeutta yhteensä 160 k-m<sup>2</sup>. Kaavamuutoksessa rakennusoikeus lisääntyy 40 k-m<sup>2</sup>.

#### Palvelut

Livonsaaressa on kauppa (etäisyys 2-3 km). Muiden palveluiden osalta kaava-alue tukeutuu Naantalin keskustan palveluihin (noin 28-30 km).

#### Ympäristön laatua koskevien tavoitteiden toteutuminen

Noudattamalla ranta-asemakaavassa rakentamisesta annettuja määräyksiä alueen toteutus ei vaaranna luonto-, maisema- tai kulttuuriarvoja. Kaavassa on tarkoituksenmukaisin aluevarauksin, merkinnöin ja määräyksin pyritty vähentämään rakentamisesta johtuvia vaikutuksia sekä turvattu terveellisen ja turvallisen ympäristön muodostuminen.

## 4.2. Kaavan suhde maakuntakaavaan

Maakuntakaavassa kaavamuutosalue on varattu osoitettu maa- ja metsätalous- / retkeily- / virkistysalueeksi. Suunnittelumääräyksen mukaan yksityiskohtaisemmassa suunnittelussa voidaan osoittaa pääasiallista käyttötarkoitusta (maa- ja metsätalous) kohtuuttomasta haittaamatta loma-asutusta, matkailua ja virkistyskäyttöä palvelevia toimintoja.

Ranta-asemakaavan muutos on maakuntakaavan tavoitteiden mukainen. Ranta-asemakaavan muutos ei haittaa maa- ja metsätalouden harjoittamista.

## 4.3. Kaavan suhde muihin kaavoihin

Ranta-asemakaavan muutoksella ei ole merkittävää tai erityisesti huomioitavaa vaikutusta kaupungin muihin ranta-asemakaava-alueisiin. Kaava täydentää vuonna 2023 hyväksytyä Livonsaaren ranta-asemakaavan I muutosta.

## 4.4. Aluevaraukset

### Korttelialueet

#### Korttelit 43 (rakennuspaikka 1)



Loma-asuntojen korttelialue.

Rakennuspaikalle saa rakentaa lomarakennuksen, jonka enimmäiskerrosala saa olla 120 k-m<sup>2</sup>, saunarakennuksen, jonka enimmäiskerrosala on 30 k-m<sup>2</sup>, vierasmajan, jonka enimmäiskerrosala on 20 k-m<sup>2</sup> sekä erillisen lämpöeristämättömän vajarakennuksen, jonka enimmäiskerrosala on 30 k-m<sup>2</sup>. Rakennusten yhteenlaskettu kerrosala rakennuspaikalla saa olla enintään 160 k-m<sup>2</sup>.

## 4.5. Ranta-asemakaavan vaikutukset

### Vaikutukset rakennettuun ympäristöön

#### **Väestörakenne ja -kehitys alueella**

Kaavamuutoksella ei ole merkittävää vaikutusta alueen väestörakenteen kehittymiseen. Kaavassa ei osoiteta uusia rakennuspaikkoja.

#### **Yhdyskuntarakenne**

Kaavamuutoksella ei hajauteta yhdyskuntarakennetta, sillä ranta-asemakaavamuutoksessa ei osoiteta uusia rakennuspaikkoja. Kaavamuutoksella päivitetään maankäyttöä voimassa olevassa ranta-asemakaavassa osoitetulla loma-asuntojen korttelialueen rakennuspaikalla.



### **Palvelut**

Kaava tukeutuu olemassa oleviin palveluihin. Lähimmät palvelut sijaitsevat noin 28-30 kilometrin päässä Naantalın keskustassa.

### **Liikenne**

Kaavamuuuoksella ei arvioida olevan merkittävää vaikutusta alueen liikenteen määrään tai turvallisuuteen.

### **Rakennettu kulttuuriympäristö ja muinaismuistot**

Alueelta ei ole tiedossa muinaismuistoja eikä erityisiä rakennetun kulttuuriympäristön arvoja.

### **Virkistys**

Kaavalla ei ole merkittäviä vaikutuksia virkistymisen kannalta. Kaava-alueelle on jätetty riittävästi tilaa virkistyskäyttöön.

## **Vaikutukset luontoon ja luonnonympäristöön**

### **Maisemarakenne, luonnonolot**

Kaavamuuuoksella ei ole merkittäviä vaikutuksia alueen maisemarakenteelle. Kaavassa ei osoiteta uusia rakennuspaikkoja. Kaavamääräyksissä on ohjattu rakentamista niin, että se sopeutuu ympäröivään maisemaan. Suunnittelualueelta ei ole edellisen kaavatyön yhteydessä laaditun luontoselvityksen perusteella tiedossa erityisiä luontoarvoja.

### **Pohjavedet ja pienilmasto**

Alue ei ole luokiteltua pohjavesialuetta. Kaavamuuuoksella ei ole oleellista vaikutusta pienilmastoon.

### **Maa- ja kallioperä**

Alueen rakennettavuus on hyvä.

## **Taloudelliset vaikutukset**

Kaavamuuuoksella ei ole suoria taloudellisia vaikutuksia muille kuin maanomistajalle.

## **4.6. Ympäristön häiriötekijät**

Alueella tai sen lähellä ei ole häiriöitä aiheuttavia toimintoja.

## 5. Ranta-asemakaavan toteutus

---

### 5.1. Toteutusta ohjaavat ja havainnollistavat suunnitelmat

Ranta-asemakaavan muutoksen yhteydessä ei ole laadittu erityisiä toteutusta ohjaavia suunnitelmia. Ranta-asemakaavan muutoksen toteutumista ohjaa kaavakartan lisäksi tämä kaavaselostus.

### 5.2. Toteuttaminen ja ajoitus

Alueen toteuttaminen voidaan käynnistää, kun ranta-asemakaavan muutos on tullut kuulutuksella voimaan. Maanomistaja vastaa ranta-asemakaavan toteuttamisesta omistamillaan maa-alueilla.

### 5.3. Toteutuksen seuranta

Alueen toteutuksen seurannasta ja valvonnasta vastaa Naantalin kaupunki.

Turussa 15.11.2023

**Nosto Consulting Oy**

Pasi Lappalainen  
dipl.ins.