


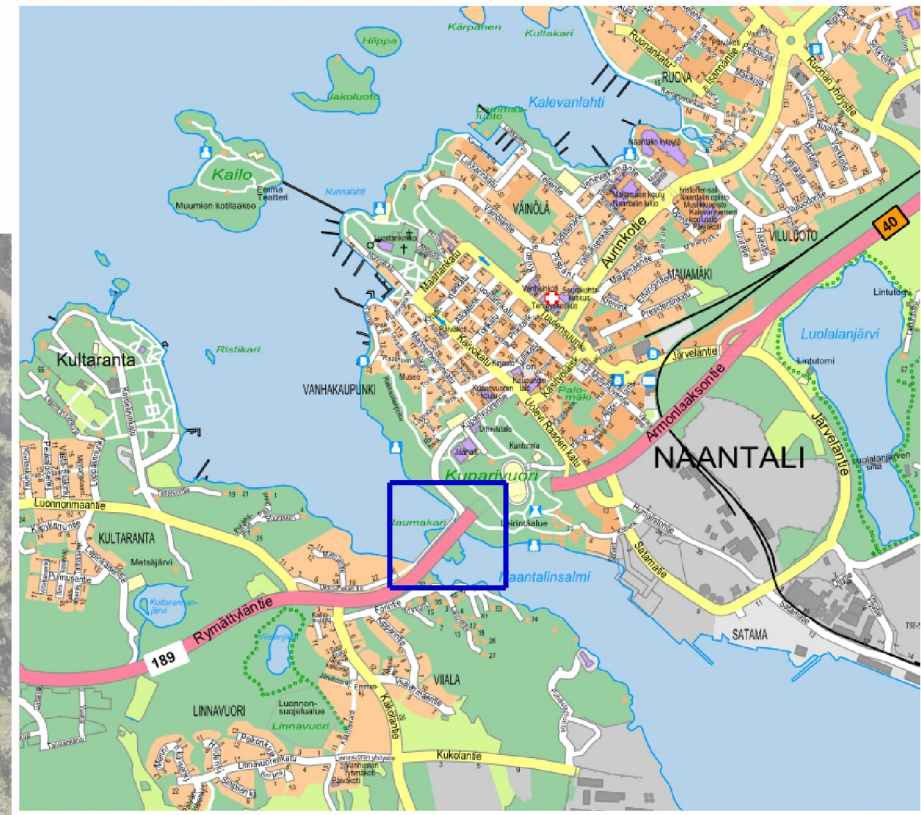
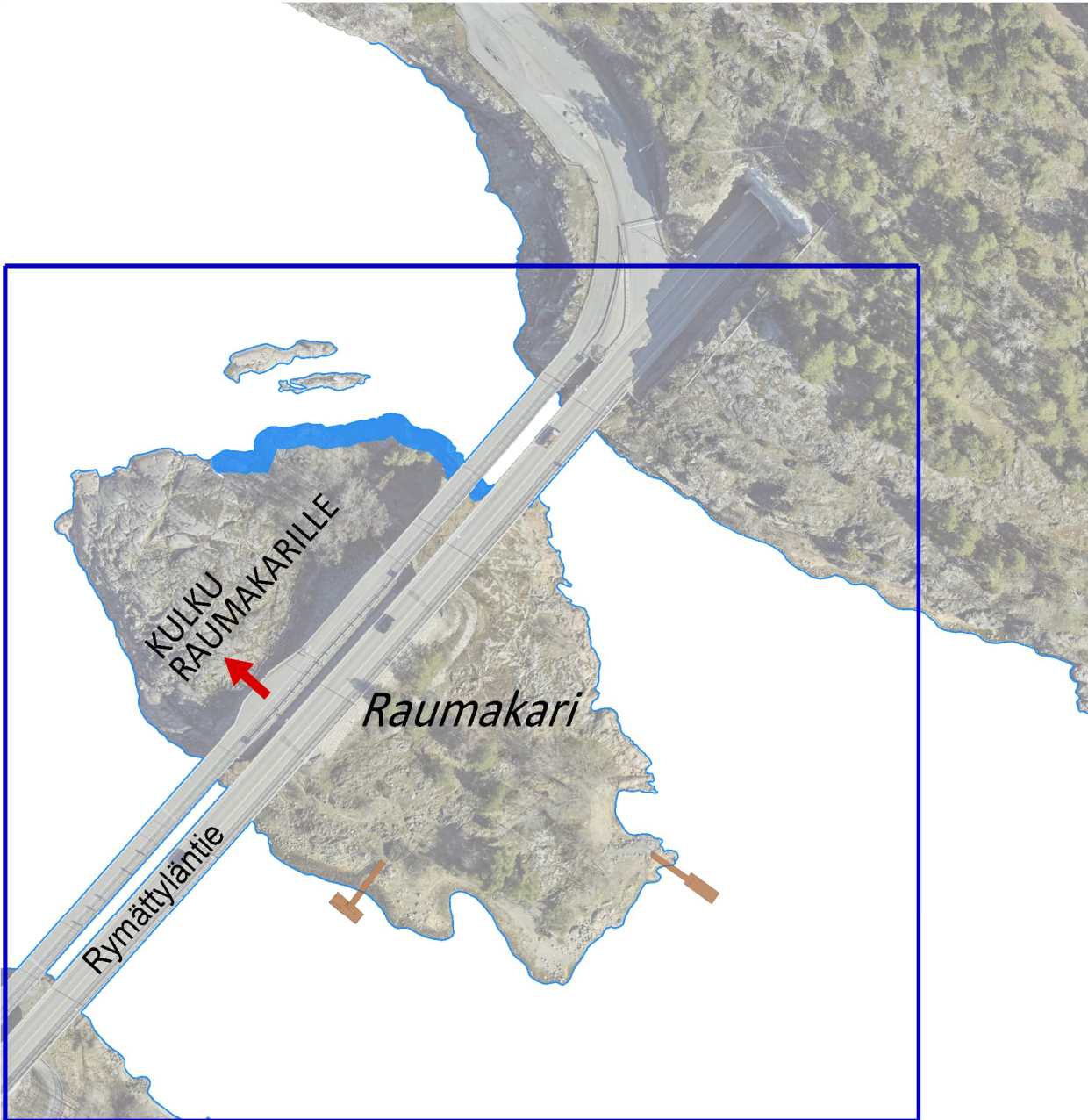


Livonsaari
 Vaski
 Naantalinaukko
 Merimasku
 Kailo
 Rantakatu
 Järvensuu
 Raumakari
 Luonnonmaa
 Velkuanmaa
 Lassi
 Teersalo
 Velkuanmaa
 Salavaäinen
 Kettumaa
 Korvenmaa
 Ruotsalainen
 Pakinainen
 Rymättylä
 Röölä
 Lapila
 Poikko
 Taipalus
 Airismaa
 Pähkinäinen
 Kalsaari

Vainajan tuhkan sirottelualue, Raumakari Naantali



Tuhkansirotteluun osoitettu alue



Opaskartta © Turun kaupunki 2023

Metriä 0 50 100 150

© Naantalin kaupunki 2023

Raumakari Naantali	Tuhkansirottelualueen sijainti
NAANTALIN KAUPUNKI TEKNISET PALVELUT	- EI MITTAKAASSA - 23.10.2023

Vainajan tuhkan sirottelualue, Rantakatu Naantali



Opaskartta © Turun kaupunki 2023




Tuhkansirotteluun osoitettu alue



© Naantalin kaupunki 2023

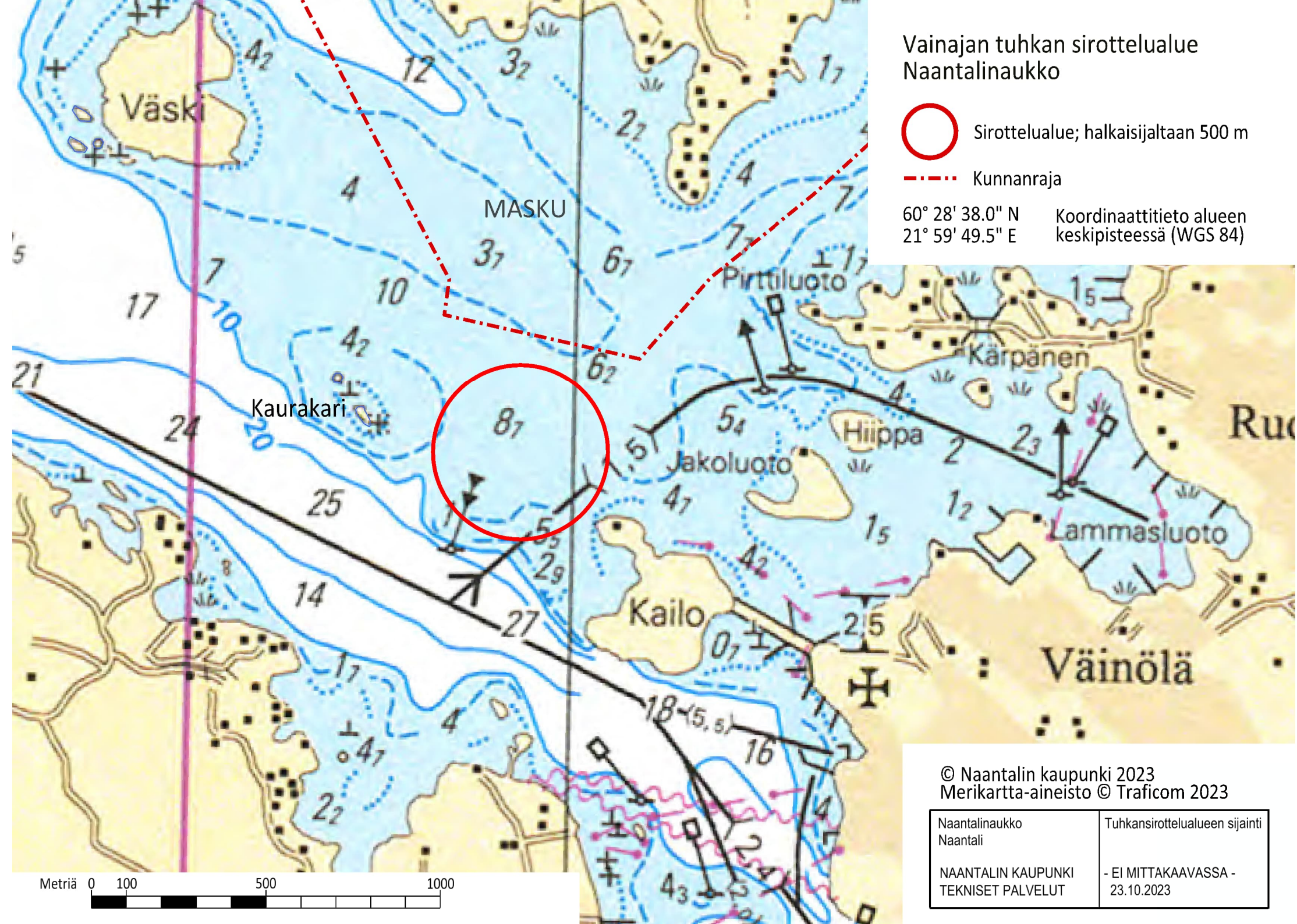
Rantakatu Naantali	Tuhkansirottelualueen sijainti
NAANTALIN KAUPUNKI TEKNISET PALVELUT	- EI MITTAKAAVASSA - 23.10.2023

Vainajan tuhkan sirottelualue Naantalinaukko

 Sirottelualue; halkaisijaltaan 500 m

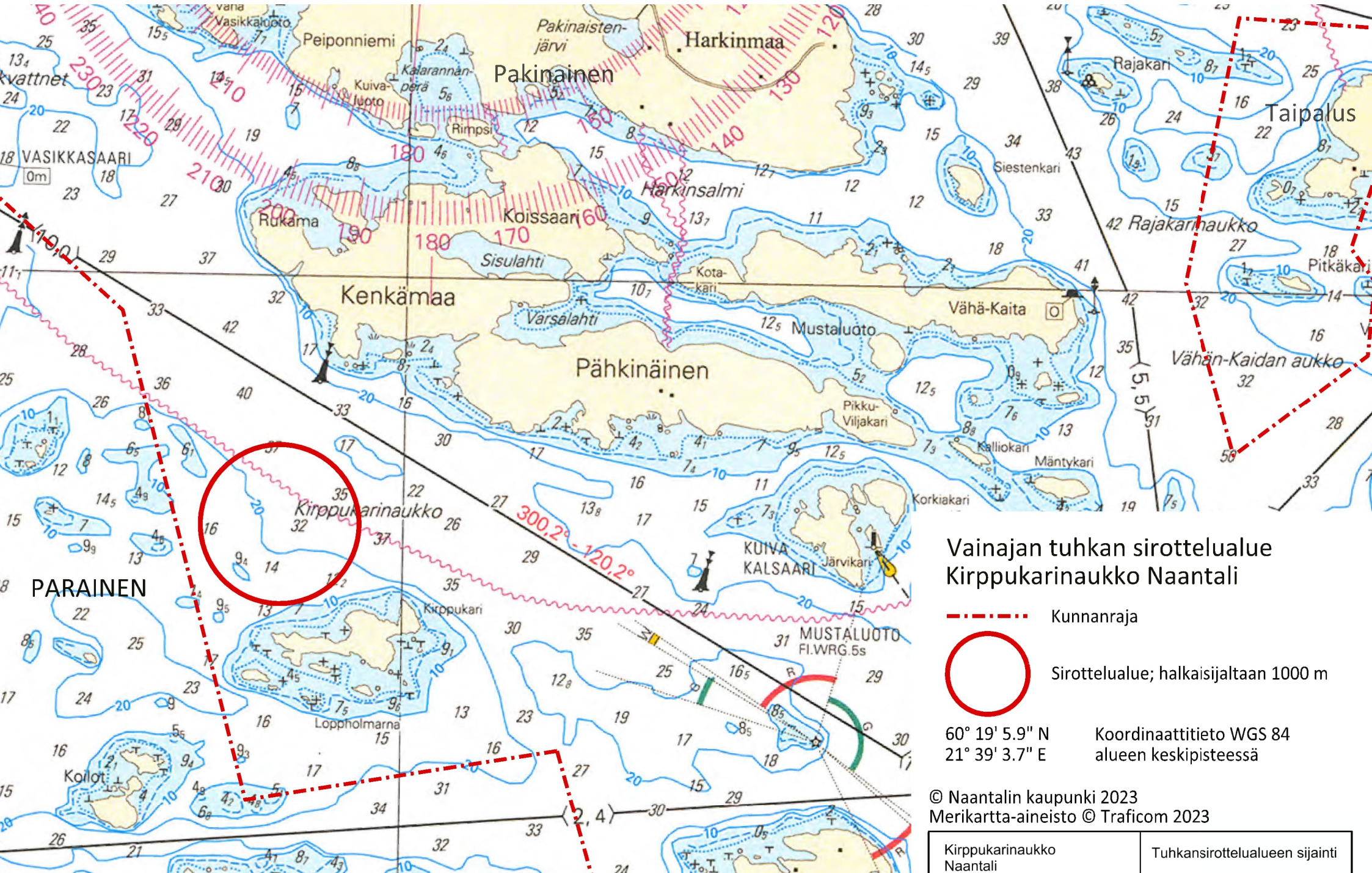
 Kunnanraja

60° 28' 38.0" N Koordinaattitieto alueen
21° 59' 49.5" E keskipisteessä (WGS 84)



© Naantalin kaupunki 2023
Merikartta-aineisto © Traficom 2023

Naantalinlaukko Naantali	Tuhkansirottelualueen sijainti
NAANTALIN KAUPUNKI TEKNISET PALVELUT	- EI MITTAKAAVASSA - 23.10.2023



**Vainajan tuhkan sirottelualue
Kirppukarinaukko Naantali**

- - - - - Kunnanraja
- Sirottelualue; halkaisijaltaan 1000 m

60° 19' 5.9" N Koordinaattitieto WGS 84
21° 39' 3.7" E alueen keskipisteessä

© Naantalin kaupunki 2023
Merikartta-aineisto © Traficom 2023

Kirppukarinaukko Naantali	Tuhkansirottelualueen sijainti
NAANTALIN KAUPUNKI TEKNISET PALVELUT	- EI MITTAKAAVASSA - 23.10.2023

