

# NAANTALI

## RYMÄTTYLÄN KIRKONKYLÄ

### TAAJAMAOSAYLEISKAAVA

1:5000

TURKU 12.10.2009 ~~22.3.2010~~ ~~29.6.2010~~ ~~1.9.2010~~ 02.11.2010  
FCG FINNISH CONSULTING GROUP OY

Koko yleiskaava-alue on MRL 16 §:n tarkoittamaa suunnittelutarvealuetta.

#### OSAYLEISKAAVAMERKINNÄT JA -MÄÄRÄYKSET:

AO	ERILLISPIENTALOVALTAINEN ASUNTOALUE. Alueen tavoitteellinen kerros-luku I-II. Alueen tavoitteellinen tonttitehokkuus 0.20.
AO-2	ERILLISPIENTALOVALTAINEN ASUNTOALUE. Alueen tavoitteellinen kerros-luku I. Alueen tavoitteellinen tonttitehokkuus 0.25.
AO-3	ERILLISPIENTALOVALTAINEN ASUNTOALUE. Alueen tavoitteellinen kerros-luku I-II. Alueen tavoitteellinen tonttitehokkuus 0.20. Monolan peltoaukeiden pohjoispuolella Vuotavanrannan alueen suunnittelussa on huolehdittava reuna-alueiden säilymisestä puustoisina avoimien peltöjen ja vesistöjen suuntaan. Rakennusten sijoittelussa ja suunnittelussa tulee kiinnittää erityistä huomiota maisemaan sopeuttamiseen. Lakialueet tulee jättää rakentamattomiksi. Alueelle tulee jättää rakentamatonta rantaa yleistä virkistyskäyttöä varten.
AO-4	ERILLISPIENTALOVALTAINEN ASUNTOALUE. Alueen tavoitteellinen kerros-luku I-II. Alueen tavoitteellinen tonttitehokkuus 0.20. Asuinrakentamisen lisäksi alueella sallitaan olemassa olevat maatalojen talouskeskukset. Alueella saa harjoittaa maataloutta ja siihen liittyviä liitännäiselinkeinoja, jotka soveltuvat sijoitettavaksi asumisen läheisyyteen.
ATY	PIENTALOVALTAINEN ASUNTOALUE, JOLLE SAA RAKENTAA ASUMISEN OHEEN YMPÄRISTÖHÄIRIÖITÄ AIHEUTTAMATTOMIA TYÖTILOJA. Alueen tavoitteellinen kerros-luku I-II. Alueen tavoitteellinen tonttitehokkuus 0.20.
AL	ASUIN-, LIIKE- JA TOIMISTORAKENNUSTEN ALUE. Alueen tavoitteellinen kerros-luku I-II. Alueen tavoitteellinen tonttitehokkuus 0.50.
AL-1	ASUIN-, LIIKE- JA TOIMISTORAKENNUSTEN ALUE. Alueen tavoitteellinen kerros-luku I-III. Alueen tavoitteellinen tonttitehokkuus 0.30.
AK	KERROSTALOVALTAINEN ASUNTOALUE. Alueen tavoitteellinen kerros-luku III. Alueen tavoitteellinen tonttitehokkuus 0.50.
AP	PIENTALOVALTAINEN ASUNTOALUE. Alueen tavoitteellinen kerros-luku I-II. Alueen tavoitteellinen tonttitehokkuus 0.25.
AP-1	PIENTALOVALTAINEN ASUNTOALUE. Alueen tavoitteellinen kerros-luku I-II. Alueen tavoitteellinen tonttitehokkuus 0.25. Alueen suunnittelussa tulee kiinnittää erityistä huomiota rakentamisen sopeutumiseen maisemaan. Asuntojen oleskelupihat tulee suojata rakennuksin tai rakentein maantien aiheuttamalta liikennemelulta.

PY > AP	<p>NUOLEN JÄLKEINEN MAANKÄYTTÖ.</p> <p>Alueella sijaitsee entinen rukoushuone, joka on paikallisesti merkiittävä suojelukohde: rakennushistoriallisesti, historiallisesti ja ympäristöllisesti arvokas.</p> <p>Alueen uudisrakentamisen ja alueella tapahtuvien korjausrakennustoimenpiteiden tulee sopeutua alueen maisemallisiin ja kulttuurihistoriallisiin arvoihin.</p> <p>Alueen tavoitteellinen kerrosluvu II.</p> <p>Alueen tavoitteellinen tonttitehokkuus 0.15.</p>
P	<p>PALVELUJEN JA HALLINNON ALUE.</p> <p>Alueen tavoitteellinen kerrosluvu I-II.</p> <p>Alueen tavoitteellinen tonttitehokkuus 0.30-0.40.</p>
P-ap	<p>PALVELUJEN JA HALLINNON ALUE.</p> <p>Alueella sallitaan vähäinen asuminen. Asemakaavoituksella tulee edistää taajamakuvan kehittymistä korkealaatuiseksi. Alueelle sijoitettavat palvelut eivät saa aiheuttaa asumiselle melua-, pölyä tai muita vastaavia ympäristöhäiriöitä.</p> <p>Alueen tavoitteellinen kerrosluvu I-II.</p> <p>Alueen tavoitteellinen tonttitehokkuus 0.30-0.40.</p>
P-1	<p>PALVELUJEN JA HALLINNON ALUE.</p> <p>Alueelle saa sijoittaa myös polttoaineenjakekupisteet.</p> <p>Alueen tavoitteellinen kerrosluvu I-II.</p> <p>Alueen tavoitteellinen tonttitehokkuus 0.30-0.40.</p>
PM-1	<p>MATKAILUPALVELUJEN ALUE.</p> <p>Alueelle saa sijoittaa matkailupalveluita ja majoitustoimintoja.</p> <p>Tavoitteellinen kerrosluvu I-II.</p> <p>Tavoitteellinen tonttitehokkuus 0.30.</p> <p>Alueen suunnittelussa ja rakentamisessa on kiinnitettävä erityistä huomiota korkeatasoisen ympäristö- ja maisemakuvan luomiseen valtakunnallisesti merkittävää kulttuuriympäristöä, Rymättylän kirkkomaisemaa, heikentämättä. Rakennukset on materiaaleiltaan, rakennustavaltaan ja mittakaavaltaan sopeutettava kulttuuri-maisemaan.</p> <p>Lisäksi on kiinnitettävä erityistä huomiota sujuvien kevyen liikenteen yhteyksien toteuttamiseen ydinkeskustan ja Kirkkolahden välillä.</p>
PM-2	<p>MATKAILUPALVELUJEN ALUE.</p> <p>Alueelle saa sijoittaa pienimittakaavaisia matkailua palvelevia rakennuksia.</p> <p>Tavoitteellinen kerrosluvu I-II.</p> <p>Aluetehokkuus on enintään 0.07.</p> <p>Alueen suunnittelussa ja rakentamisessa on kiinnitettävä erityistä huomiota korkeatasoisen ympäristö- ja maisemakuvan luomiseen valtakunnallisesti merkittävää kulttuuriympäristöä, Rymättylän kirkkomaisemaa, heikentämättä. Rakennukset on materiaaleiltaan, rakennustavaltaan ja mittakaavaltaan sopeutettava kulttuurimaisemaan.</p>
PL	<p>LÄHIPALVELUJEN ALUE.</p> <p>Alueen tavoitteellinen kerrosluvu I-II.</p> <p>Alueen tavoitteellinen tonttitehokkuus 0.25-0.30.</p>
PY	<p>JULKISTEN PALVELUJEN JA HALLINNON ALUE.</p> <p>Alueen tavoitteellinen kerrosluvu I-II.</p> <p>Alueen tavoitteellinen tonttitehokkuus 0.30.</p>
YK	<p>KIRKOLLISTEN JA MUIDEN SEURAKUNNALLISTEN RAKENNUSTEN ALUE.</p> <p>Kirkko, hautausmaa ja kirkon ympärillä olevat rakenteet, jotka on rakennettu ennen vuotta 1917, ovat kirkkolain 14 luvun 5 §:n nojalla suojeltuja.</p> <p>Aluetta koskevista toimenpiteistä on pyydettävä lausunto museovirastolta.</p>
TP	<p>TYÖPAIKKA-ALUE.</p> <p>Alueen tavoitteellinen kerrosluvu I-II.</p> <p>Alueen tavoitteellinen tonttitehokkuus 0.40.</p>
T	<p>TEOLLISUUS- JA VARASTOALUE.</p> <p>Alueen tavoitteellinen kerrosluvu I-II.</p> <p>Alueen tavoitteellinen tonttitehokkuus 0.50.</p>
T-1	<p>TEOLLISUUS- JA VARASTOALUE, jolle saa sijoittaa yhdyskuntatekniikkaa palvelevia rakennuksia.</p> <p>Alueen tavoitteellinen kerrosluvu I-II.</p> <p>Alueen tavoitteellinen tonttitehokkuus 0.50.</p> <p>Tavanomaisen teollisuuden ja varastorakennusten lisäksi alueelle saa sijoittaa uusiutuvaa energiaa tuottavan laitoksen, joka soveltuu sijoitettavaksi asutuksen läheisyyteen. Alueelle saa sijoittaa jätevedenpuhdistamon, jonka sijainti tarkentuu asemakaavoituksella. Alueen yksityiskohtaisemmassa suunnittelussa tulee huomioida kussakin tilanteessa toiminnan vaatimat luvat ja riskien hallinta.</p>
TY	<p>TEOLLISUUSALUE, JOLLA YMPÄRISTÖ ASETTAA TOIMINNAN LAADULLE ERITYISIÄ VAATIMUKSIA.</p> <p>Alueen tavoitteellinen kerrosluvu I-II.</p> <p>Alueen tavoitteellinen tonttitehokkuus 0.50.</p>

V-1	<p>VIRKISTYSALUE.</p> <p>Alueelle saa sijoittaa pienimittakaavaisia matkailua tai virkistystoimintaa palvelevia rakennuksia ja rakenteita, joiden rakennusoikeus määritellään asemakaavassa. Suurin sallittu kerros-luku on I.</p> <p>Alueen suunnittelussa ja rakentamisessa on kiinnitettävä erityistä huomiota korkeatasoisen ympäristö- ja maisemakuvan luomiseen valtakunnallisesti merkittävää kulttuuriympäristöä, Rymättylän kirkkomaisemaa, heikentämättä. Rakennukset on materiaaleiltaan, rakennustavaltaan ja mittakaavaltaan sopeutettava kulttuurimaisemaan.</p>
VL	LÄHIVIRKISTYSALUE.
VL/s	<p>LÄHIVIRKISTYSALUE, JOLLA YMPÄRISTÖ SÄILYTETÄÄN.</p> <p>Alueella on perimätiedon mukaan sijainnut Piispankivi ja Piispanlähde.</p>
VU	URHEILU- JA VIRKISTYSPALVELUJEN ALUE.
RA/AO	<p>LOMA-ASUNTOJEN JA ERILLISPIENTALOJEN ASUNTOALUE.</p> <p>Rakennuspaikan rakennusten yhteenlaskettu kerrosala saa olla enintään 10 % rakennuspaikan pinta-alasta, mutta kuitenkin enintään 280 k-m<sup>2</sup>. Erillisen rantasaunan enimmäiskerrosala saa olla enintään 30 k-m<sup>2</sup>.</p> <p>Alueella saa loma-asunnon muuttaa vakituiseksi asunnoksi seuraavilla ehoilla:</p> <ul style="list-style-type: none"> <li>- rakennuspaikalla on saatavissa juomakelpoista vettä</li> <li>- jos jätevesiä ei johdeta viemäriin, jätevedet on käsiteltävä voimassa olevien lakien ja asetusten mukaisesti niin, että niistä ei aiheudu uhkaa ihmisten terveydelle tai ympäristön pilaantumisen vaaraa</li> <li>- rakennuspaikalle on järjestettävissä vakituksen asumisen tarpeiden mukainen kulkuyhteys</li> </ul>
RM	<p>MATKAILUPALVELUJEN ALUE.</p> <p>Alueelle saa rakentaa leiri- ja/tai lomakeskuksen ja siihen liittyviä majoitus- ja huoltorakennuksia.</p> <p>Alueen tavoitteellinen kerros-luku I-lu<sup>1/2</sup>.</p> <p>Alueen aluetehokkuus on enintään 0.05.</p>
LP	YLEINEN PYSÄKÖINTIALUE.
	KATUALUE / MAANTIE ALUE.
LV	VENESATAMA.
LV-1	<p>VENESATAMA-ALUE.</p> <p>Alue on tarkoitettu ensisijaisesti vierasvenesatamaa varten.</p> <p>Alueelle sallitaan polttoaineenjakelupisteen rakentaminen.</p>
ET	YHDYSKUNTATEKNISEN HUOLLON ALUE.
EH	<p>HAUTAUSMAA-ALUE.</p> <p>Hautausmaa-alue, kiviaita ja kirkon ympärillä olevat muut rakenteet, jotka on rakennettu ennen vuotta 1917, ovat kirkkolain 14 luvun 5 §:n nojalla suojeltuja. Aluetta koskevista toimenpiteistä on pyydettävä lausunto museovirastolta.</p>
/s	ALUE, JOLLA YMPÄRISTÖ SÄILYTETÄÄN.
M	<p>MAA- JA METSÄTALOUSVALTAINEN ALUE.</p> <p>Alue on tarkoitettu pääasiassa maa- ja metsätalouskäyttöön.</p> <p>Alueelle saa sijoittaa maa- ja metsätaloutta palvelevia rakennuksia.</p> <p>Metsänhoidossa ja alueen rakentamisessa on huolehdittava reuna- alueiden säilymisestä metsäisinä peltojen ja vesistöjen suuntaan.</p> <p>Uudisrakentamisen on sopeuduttava maisemaan turmelematta luonnon- tai ympäristöarvoja.</p>
MT	<p>MAATALOUSALUE.</p> <p>Alue pyritään säilyttämään avoimena maisematilana.</p> <p>Alueelle saa rakentaa maataloutta palvelevia rakennuksia peltojen reuna-alueille.</p> <p>Uudisrakentamisen sijoittelussa ja suunnittelussa tulee kiinnittää erityistä huomiota maisemaan sopeutumiseen.</p>

MU

MAA- JA METSÄTALOUSVALTAINEN ALUE, JOLLA ON ERITYISTÄ ULKOILUN OHJAAMISTARVETTA. Alueella sallitaan maa- ja metsätaloutta palveleva rakentaminen ja haja-asutus. Alueen metsänhoidossa ja rakentamisen sijoittelussa on huolehdittava reuna-alueiden säilymisestä metsäisinä peltojen suuntaan. Uudisrakennukset on pyrittävä sijoittamaan olemassa olevan asutuksen läheisyyteen ja rakentamisen on sopeuduttava olemassa olevaan rakennuskantaan ja maisemaan turmelematta luonnon- tai ympäristöarvoja.

MY


MAA- JA METSÄTALOUSVALTAINEN ALUE, JOLLA ON ERITYISIÄ YMPÄRISTÖARVOJA. Maisemaa muuttavaa maanrakennustyötä, tienrakentamista, puiden kaatamista tai muuta tähän verrattavaa toimenpidettä ei saa suorittaa alueella ilman lupaa (maisematyön luvanvaraisuus MRL 128 §).

W


VESIALUE.




Yleiskaava-alueen raja.



Alueen raja.



Osa-alueen raja.



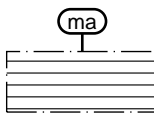
Ohjeellinen alueen tai osa-alueen raja.



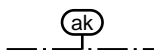
VIHERYHTEYSTARVE.



MELUNTORJUNTATARVE. Melusuojaustoimenpiteitä kohdistuu maanteiden 189 ja 1890 varsille. Liikennemelun alueelle, rakennusten ja tien väliin, ei saa sijoittaa ulko-oleskelutiloja tai puistoja suojaamatta niitä melulta rakennuksin tai rakentein. Tarkemmat melusuojausta koskevat määräykset annetaan asemakaavassa.



MAISEMALLISESTI ARVOKAS ALUE. Kirkkolahden valtakunnallisesti merkittävä kulttuurihistoriallinen ympäristö (Museovirasto 1993). Rymättylän Kirkkolahden maisemaan kuuluvat kirkon ja tapulin lisäksi Maskulaisen museotalo sekä vanha lainamakasiini. Alueella tarpahtuvan uudis- ja korjausrakentamisen ja alueella suoritettavien muiden toimenpiteiden tulee sopeutua alueen maisemallisiin ja kulttuurihistoriallisiin arvoihin. Aluetta koskevista toimenpiteistä tulee pyytää museoviraston lausunto.



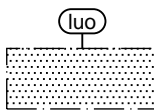
ASEMAKAAVOITETTAVAKSI TARKOITETTU ALUE.



TAAJAMAKUVALLISESTI TÄRKEÄ ALUE. Alueella sijaitsee paikallisesti merkittäviä maisemallisesti tai historiallisesti arvokkaita rakennuksia pihapiireineen. Alueen täydennysrakentamisessa tulee huomioida alueen ominaispiirteiden säilyminen.



TÄRKEÄ TAI VEDEN HANKINTAAN SOVELTUVA POHJAVESIALUE. Pohjavesialueella rakentamista ja muita toimenpiteitä saattavat rajoittaa pohjaveden pilaamiskielto (YSL 8 §) ja pohjaveden muuttamiskielto (VL 1:18). Ennen vallitsevia olosuhteita muuttaviin toimenpiteisiin ryhtymistä on vesiensuojeluviranomaisille varattava mahdollisuus lausunnon antamiseen.



LUONNON MONIMUOTOISUUDEN KANNALTA ERITYISEN TÄRKEÄ ALUE.



VALTAKUNNALLISESTI ARVOKAS SUOJELUKOHDE. Valtakunnallisesti merkittäviä rakennetun ympäristön suojelukohteita alueella ovat Rymättylän kirkko ja Maskulaisen museotalo. Alueita ja rakennuksia koskevista toimenpiteistä on pyydettävä museoviraston lausunto.









PAIKALLISESTI ARVOKAS RAKENNUS TAI RAKENNETUN YMPÄRISTÖN KOKONAISUUS. Kohde on säilytettävä (maakuntamuseon inventointi 2005, kohteet nro 20-33). Suojelun kohdentuminen ja laajuus täsmennetään asemakaavoituksella. Inventoiduista kohteista on laadittu erillinen liitekarta ja taulukko kaavaselostukseen.



UIMARANTA / UIMAPAIKKA.




UIMAPAIKKA. Uimapaikan laajuus ja sijainti tarkentuvat asemakaavoituksella. Uimapaikan on sopeuduttava luonnonympäristöön.

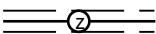
-  st SEUTUTIE.
-  yt/kk YHDYSTIE/KOKOOJAKATU.
-  kk KOKOOJAKATU.
-  kk KOKOOJAKATU, UUSI YHTEYSTARVE.
-  KEVYEN LIIKENTEEEN ALIKULKU.
-  OHJEELLINEN KEVYEN LIIKENTEEEN ALIKULKU.


oooooooooooooooooooo OHJEELLINEN ULKOILUREITTI.


..... KEVYEN LIIKENTEEEN REITTI.

..... KEVYEN LIIKENTEEEN REITTI, SUUNNITELTU.

 VENEVÄYLÄ.

 OHJEELLINEN SÄHKÖLINJA.  
Merkinnällä on osoitettu 110 kV:n siirtoverkon ohjeellinen sijainti.  
Eryteisesti Rymättylän kirkon maisemallisesti arvokkaan alueen osalta edellytetään sähköjohdon toteuttamista maanalaisena johtona.

 OHJEELLINEN SIIRTOVIEMÄRI.  
Merkinnällä on osoitettu siirtoviemäriin ohjeellinen sijainti.

 MAHDOLLINEN PUHDISTETTAVA/KUNNOSTETTAVA MAA-ALUE.  
Merkinnällä on osoitettu mahdolliset pilaantuneet maa-alueet.  
Alueen pilaantuneisuus on tutkittava ja puhdistamistarve selvitettävä asemakaavoituksen yhteydessä tai ennen rakentamishankkeeseen ryhtymistä.

Kaava-alueen kiinteistöjen jätevedet tulee ensisijaisesti johtaa kunnalliseen tai muuhun alueelliseen viemäriverkostoon. Viemäriverkoston ulkopuolella sijaitsevien kiinteistöjen jätevedet tulee käsitellä voimassaolevien säädösten mukaisesti.

Jätteet tulee toimittaa jätekeräykseen voimassaolevien jätehuoltomääräysten mukaisesti.

Rakennusten alimman kosteudesta vaurioituvan lattiatason on oltava riittävän korkealla ylimpiin tulvakorkeuksiin nähden. Asuinrakennusten lattiapinnan alin suositeltava korkeustaso tulee olla vähintään +3,17 ja alin rakentamiskorkeus vähintään +2,22( N60-järjestelmässä) .

<p>NAANTALIN KAUPUNKI Rymättylän Kirkonkylä</p> <p>Taajamaosayleiskaava</p>	<p>Nähtävillä 30.10.-1.12.2009 29.04.-31.05.2010</p> <p>Valtuusto <u>22.11.2010</u>, § <u>71</u></p>
<p> <b>Finnish Consulting Group</b> Infra ja ympäristö</p>	<p>Suunnittelualue, työnnumero ja piirustuksen numero 1:5000</p> <p><b>YSK</b> 141-C9935 <b>901</b></p>
<p>Päiväys Suunn. Johanna Närhi 2.11.2010 Hyv. <del>Pasi Lappalainen</del> Helena Ylinen</p>	<p>Yhteyshenkilö Johanna Närhi</p> <p>Tiedosto P:\PLAN\TKu\...\C9935_Kirkonkylän taajamaosayleiskaava_ehdotus_2910_2010.dwg</p> <p>FCG Finnish Consulting Group Oy Puutarhakatu 45 B 20100 Turku Puh. 0104096000 www.fcg.fi</p>