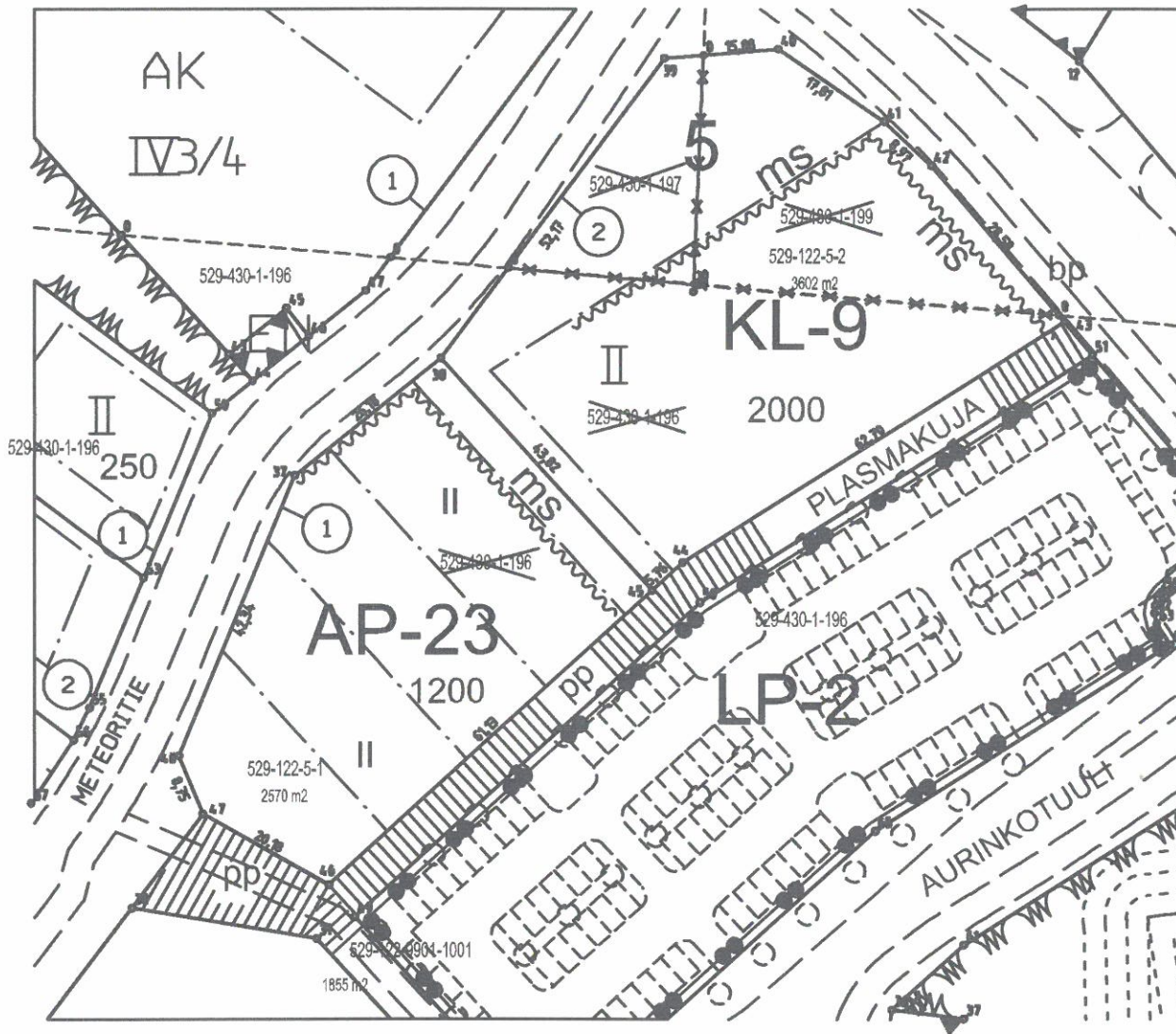


Koordinaattiluettelo

Euref GK 23



N:o X Y

10 6705345.040 23444324.454
 0 6705348.351 23444298.612
 0 6705377.992 23444325.863
 0 6705341.747 23444375.142
 37 6705319.328 23444268.817
 38 6705335.757 23444289.205
 39 6705377.559 23444320.426
 40 6705378.822 23444336.264
 41 6705368.771 23444350.971
 42 6705362.594 23444357.474
 43 6705340.794 23444375.950
 44 6705307.248 23444322.981
 45 6705303.369 23444318.725
 46 6705262.193 23444273.547
 47 6705272.108 23444255.965
 48 6705280.202 23444252.644
 10 6705346.116 23444324.514



TONTTIEN MUODOSTUMINEN:

N:o	Yht. m2	Osat m2	Kiinteistö
1	2570		529-430-1-196
2	3602	489	529-430-1-197
		1109	529-430-1-199
		2004	529-430-1-196

 NAANTALIN KAUPUNKI Kiinteistöinsinööri Mittakaava 1:1000		<h2>TONTTIKARTTA</h2>		TONTINLOHKOMINEN 2020-015 1-osainen kartta	
Karttalehti 3.2.2020 Ak-333		Piiri SM		Voimassa olevan tonttijaon hyväksymispäivä ja numero 3.2.2020 TJ 122-5:1	
		Tontin lohkomispäivä 6.4.2020		Kaupunginosa 122	
				Kortteli 5	
				Tontti 1 - 2	
				 Tolmutusinsinööri Selja Malmsten	
Merkitty kiinteistörekisteriin 8.4.2020					